



Stowarzyszenie Gmin
i Powiatów Małopolski

WSPÓLNOTA małopolska

PISMO MARSZAŁKÓW, PREZYDENTÓW, STAROSTÓW, BURMISTRZÓW, WÓJTÓW I RADNYCH

ISSN 1428-4162

Nr 1/2015
marzec 2015
Rok XXIII

Liderzy Małopolski 2014

Tauron ARENA Kraków
– wyróżnienie specjalne

Centrum Kongresowe ICE Kraków

Grupa Thermaleo

Małopolska Organizacja Turystyczna

Instytut Fizyki Jądrowej PAN w Krakowie

Szpital Położniczo-Ginekologiczny MEDIKOR
w Nowym Sączu

Most „Galicyjski” w Chełmku

Ośrodek Dokumentacji Sztuki
Tadeusza Kantora „Cricoteka”

Targi w Krakowie Sp. z o.o.

Bike Town Festival Przemysł 2014

Redakcja kwartalnika GLOBEnergia

Kalendarium SGiPM

Projekty SGiPM

Małopolska Akademia Samorządowa

Małopolska Lokalnie

25
LAT
SAMORZĄDNOŚCI

Spis treści

Wstęp – Kazimierz Barczyk, Przewodniczący Stowarzyszenia Gmin i Powiatów Małopolski	s. 3	– Most „Galicyjski” przedsięwzięciem 2014 roku!.....	s. 42.
Srebrny jubileusz samorządu terytorialnego w Polsce	s. 4	– Ośrodek Dokumentacji Sztuki Tadeusza Kantora CRICOTEKA	s. 44.
Z historii SGiPM.....	s. 7	– Widowiskowy Bike Town Festival Przemysł 2014.....	s. 46.
– Konferencja „Odrodzenie Samorządu Terytorialnego w III RP – Historia, Teraźniejszość, Przyszłość”, 2001 r.	s. 7	– GlobEnergia – rzecznik efektywności energetycznej i ochrony środowiska	s. 48.
– SGiPM – Kalendarium wydarzeń w latach 1991-2014.....	s. 9.	Głos eksperta: Technologia GIS narzędziem administracji publicznej (dr hab. inż. M. Strach, AGH w Krakowie).....	s. 51.
Apele i stanowiska SGiPM	s. 14.	Dobre praktyki: Zintegrowany System Informacji Przestrzennej Powiatu Myślenickiego.....	s. 52.
Małopolska Akademia Samorządowa	s. 18.	Małopolska Lokalnie	s. 54
– Jak znaleźć najlepszego pracownika? System FTB – dedykowane administracji publicznej, innowacyjne narzędzie on-line, wspierające proces rekrutacji	s. 18.	– Prestiżowe wyróżnienia Powiatu Myślenickiego w 2014 roku	s. 54.
– Badanie satysfakcji klientów urzędów administracji samorządowej – metodyka i proces badawczy	s. 19.	– Mosty i Przędza Starosty Gorlickiego	s. 56.
Projekty SGiPM.....	s. 21.	– Kęczaniana małopolskich szlakach	s. 58.
– Szlaki kulturowe jako medium zmian w kulturze	s. 21.	– A w Gminie Łapanów	s. 60.
– Stowarzyszenie Gmin i Powiatów Małopolski podejmuje działania na rzecz Polaków na Wschodzie	s. 22.	– Demontaż i bezpieczne składowanie wyrobów zawierających azbest z obszaru województwa małopolskiego	s. 62.
– Książki dla polskich bibliotek na Wschodzie	s. 23.	– Razem możemy więcej.....	s. 64.
– Projekt THETRIS – podsumowanie	s. 24.	– Mieszkania socjalne dla wolbromian.....	s. 66.
– Sprawność administracji publicznej – puste hasło ze strategii, czy realny cel?.....	s. 26.	Małopolska zaprasza.....	s. 67.
Najlepsze Przedsięwzięcie Roku w Małopolsce.		– Bogaty w wydarzenia rok 2015 na terenie Gminy Łapsze Niżne	s. 67.
Lider Małopolski 2014	s. 28.	– Urokliwa, nowoczesna, gospodarna... Współczesny wizerunek Gminy Gołcza	s. 68.
– Tauron Arena Kraków. Warto tu być!.....	s. 30.	– W Gminie Łękawica nacieszycie oko, ucho i serce.....	s. 70.
– ICE Kraków Congress Centre	s. 32.	– Stary Sącz zaprasza.....	s. 72.
– Nowe oblicze Szczawnicy	s. 34.	– Do zobaczenia w Przemysłu	s. 74.
– Małopolskim Koralem przez Europę	s. 36.	Federacja Regionalnych Związków Gmin i Powiatów RP	s. 76.
– Narodowe Centrum Radioterapii Hadronowej – Centrum Cyklotronowe Bronowice	s. 38.	– Debata o współpracy polsko-słowackiej	s. 76.
– Szpital Położniczo-Ginekologiczny MEDIKOR w Nowym Sączu	s. 40.	– Forum Turystyki Ekologicznej	s. 77.
– Światowy poziom EXPO Kraków	s. 41.	„Niezłomni/Historie Wyklęte”. Nowa wystawa w Muzeum Armii Krajowej w Krakowie	s. 78.

Na okładce: Centrum Kongresowe ICE Kraków
Fot. Wojciech Wandzel, www.wandzelphoto.com



WSPÓLNOTA
małopolska

Wydawca: Stowarzyszenie Gmin i Powiatów Małopolski

Redakcja: ul. Grodzka 15, 31-006 Kraków, tel./fax 12 421 74 65,

e-mail: biuro@sgpm.krakow.pl

Zespół: Anna Rychły-Mierzwa, Anna Góral, Bartosz Lipszyc, Wojciech Stańczyk

Współpraca: Marcin Gołąbek (Federacja Regionalnych Związków Gmin i Powiatów RP)

Opracowanie graficzne i skład: Robert Mysior



Szanowni Państwo, Marszałkowie, Prezydenci, Starostowie, Burmistrzowie, Wójtowie i Radni,

W imieniu Stowarzyszenia Gmin i Powiatów Małopolski, największej regionalnej organizacji samorządu terytorialnego w Polsce, składam Państwu serdeczne gratulacje z okazji wyboru na nowy, czteroletni okres pracy samorządowej dla dobra i rozwoju Małopolski oraz Polski.

Stowarzyszenie Gmin i Powiatów Małopolski, od niemal 25 lat zaliczane jest do najaktywniejszych organizacji samorządu terytorialnego w Polsce. Do podstawowych celów statutowych naszej organizacji należy wspieranie wielopłaszczyznowego rozwoju gmin, powiatów i województw, umacnianie kulturowej tożsamości oraz gospodarczych więzi, a także promocja naszego regionu w kraju i za granicą.

W tym roku mija 25 lat od odrodzenia Samorządnej Rzeczypospolitej – podwaliny, na której do dziś budujemy społeczeństwo obywatelskie. Szczycimy się tym, że restytucja samorządu terytorialnego w Polsce jest uznawana za wzór przemian demokratycznych na skalę europejską i jeden z największych sukcesów w reformowaniu struktur państwa po 1989 r., a przedstawiciele samorządów członkowskich naszej organizacji byli współautorami reformy powiatowej i wojewódzkiej. Stowarzyszenie Gmin i Powiatów Ma-

łopolski bowiem od początku swego istnienia podejmowało działania na rzecz upowszechniania idei samorządności.

Przez prawie 25 lat zorganizowaliśmy ponad 300 bezpłatnych konferencji, seminariów, szkoleń oraz ponad 50 publikacji książkowych, poradników, poświęconych najważniejszym sprawom samorządów Małopolski. Od 1992 r. wydajemy czasopismo „Wspólnota Małopolska”. Pismo Marszałków, Prezydentów, Starostów, Burmistrzów, Wójtów i Radnych”, na łamach którego zamieszczamy m.in. aktualności, informacje na temat ciekawych wydarzeń oraz interesujących projektów realizowanych w gminach i powiatach. Dla Członków Stowarzyszenia publikacje są bezpłatne.

Stowarzyszenie Gmin i Powiatów Małopolski w ramach „Małopolskiej Akademii Samorządowej” prowadzi comiesięczne szkolenia dla Starostów, Burmistrzów, Wójtów, Radnych i pracowników samorządowych. Szkolenia obejmują wybrane zagadnienia z przepisów prawa, które bezpośrednio lub pośrednio dotyczą jednostek samorządu terytorialnego. Dla Członków Stowarzyszenia szkolenia są bezpłatne.

Od 2000 r. SGiPM zrealizowało już 15 edycji akcji pomocy Polakom mieszkającym na Kresach pod hasłem „Podarujmy Lato Dzieciom ze Wschodu”, w których w sumie wzięło udział około 1500 dzieci. Jesteśmy też organizatorem konkursów na Najlepsze Przedsięwzięcie Roku

w Małopolsce. Lider Małopolski, na Najlepszą Stronę Internetową JST oraz plebiscytów: Najlepszy Wójt i Burmistrz Małopolski (współ z „Gazetą Krakowską”) czy Bezpieczna Gmina, Bezpieczny Powiat – Budujemy chodniki i ścieżki rowerowe.

Stowarzyszenie dodatkowo realizuje liczne projekty, zarówno o zasięgu regionalnym, jak i międzynarodowym, finansowane ze środków zewnętrznych, które koncentrują się wokół problematyki rozwoju regionalnego, jakości pracy urzędów, rozwoju społeczeństwa obywatelskiego na poziomie lokalnym. Gminy członkowskie zawsze są zapraszane do udziału w realizowanych przedsięwzięciach, m.in. w minionej kadencji

7 gmin wzięło udział w międzynarodowym projekcie THETRIS z udziałem 10 zagranicznych partnerów, w 7 gminach wdrażane były rozwiązania z zakresu usprawnienia funkcjonowania JST dofinansowane z programu PO KL, 20 samorządów uczestniczyło w pilotażowym wdrożeniu rachunku kosztów działań – nowoczesnego narzędzia zarządzania JST – w ramach projektu „Obywatelski audyt efektywności świadczenia usług administracyjnych przez samorządy lokalne”, realizowanego wspólnie ze Stowa-

rzyszeniem „Miasta w Internecie” w ramach szwajcarskiego programu współpracy z nowymi krajami członkowskimi UE.

Stowarzyszenie Gmin i Powiatów Małopolski aktywnie wspiera działania samorządów na rzecz poprawy infrastruktury komunalnej i transportowej, pozyskiwania środków z Unii Europejskiej oraz promocji. Członkowie Stowarzyszenia mają m.in. możliwość inicjowania stanowisk i apeli w najważniejszych dla samorządu sprawach, np. kluczowych inwestycji, funduszy, funkcjonowania samorządu, bezpieczeństwa, edukacji, rozwoju obszarów wiejskich, itp.

Więcej informacji o działalności naszego Stowarzyszenia znajduje się na stronie internetowej www.sgpm.krakow.pl oraz w regionalnym portalu informacyjnym NowaMalopolska.pl, prowadzonym przez SGiPM.

Życzę Państwu wielu sukcesów w pracy na rzecz rozwoju wspólnot lokalnych. We wszystkich swych działaniach możecie Państwo liczyć na wsparcie i pomoc naszego Stowarzyszenia.

Zapraszam do współpracy.

Kazimierz Barczyk,

Przewodniczący Stowarzyszenia Gmin i Powiatów Małopolski



Srebrny jubileusz samorządu terytorialnego III RP

W 2015 r. przypada 25. rocznica odrodzenia samorządu terytorialnego w Polsce po 40 latach niebytu. 8 marca 1990 r. Sejm kontraktowy przyjął pakiet ustaw samorządowych, przygotowany przez Senat na podstawie projektów opracowanych w Krakowie w ramach Centrum Obywatelskich Inicjatyw Ustawodawczych „Solidarności”, którym kierował Kazimierz Barczyk (www.coiu.pl). Wybory do rad gmin odbyły się 27 maja 1990 r. Były to pierwsze w pełni wolne wybory w powojennej Polsce. Wydarzenie to ma dziś rangę symbolu.

W związku z przypadającym w tym roku jubileuszem odrodzenia samorządu terytorialnego w Polsce Prezydent Bronisław Komorowski zaapelował do instytucji naukowych, organizacji pozarządowych, lokalnych środowisk przedsiębiorców, a także do społeczności lokalnych oraz przedstawicieli administracji rządowej i samorządowej, by z okazji 25-lecia samorządności organizowali przedsięwzięcia, które będą podkreślać rolę samorządów w Polsce. B. Komorowski zadeklarował wolę objęcia tych wydarzeń specjalnym patronatem Prezydenta „25 LAT SAMORZĄDNOŚCI”.

W ramach obchodów 25-lecia samorządności przewidziana jest organizacja licznych wydarzeń i imprez, zarówno na szczeblu ogólnopolskim jak i lokalnym. Kongres 25-lecia Samorządu Terytorialnego z udziałem Prezydenta RP i Premiera w Poznaniu w marcu br., spotkanie jubileuszowe połączone z otwarciem okolicznościowej wystawy w Ministerstwie Administracji i Cyfryzacji, Forum Debaty Publicznej pt. „Przyszłość samorządu terytorialnego w Polsce”, konferencja Banku Gospodarstwa Krajowego pt. „Finanse Samorządowe po 25 Latach” – to tylko niektóre wydarzenia upamiętniające tę rocznicę. Międzynarodowy wymiar jubileuszu polskiej samorządności nadadzą takie wydarzenia jak: majowy Europejski Kongres Samorządowy „Europa regionów a nowe otwarcie” oraz Samorządowy Trójkąt Weimarski w Krakowie, czy Forum Samorządowe Polski i Ukrainy w Lublinie. Promocja sukcesu polskiej regionalnej i lokalnej za granicą to także jeden z priorytetów komunikacyjnych Ministerstwa Spraw Zagranicznych w roku 2015 (szkoda, że w tak niewielkim stopniu znalazł on odzwierciedlenie w wynikach konkursu na realizację zadań publicznych pt. „Współpraca w dziedzinie dyplomacji publicznej 2015”).



Przypadająca w 2015 r. 25. rocznica wejścia w życie ustawy o samorządzie gminnym to okazja, by przyjrzeć się funkcjonowaniu samorządu w Polsce. 19 stycznia br. Ministerstwo Administracji i Cyfryzacji otworzyło cykl debat na temat przyszłości samorządu w Polsce i do końca lutego br. zbierało uwagi i propozycje zmian w przepisach

regulujących funkcjonowanie samorządu terytorialnego. W comiesięcznych posiedzeniach przygotowujących 3. etap (po 1990 i 1998 r.) reformy samorządowej bierze udział m.in. Kazimierz Barczyk, przewodniczący Konwentu Przewodniczących Sejmików Województw RP oraz SGI PM, który w czasie reformy powiatowej i wojewódzkiej współtworzył prawne podstawy ustroju samorządu jako minister w Kancelarii Premiera Jerzego Buzka oraz sekretarz Zarządu Krajowego RS AWS ds. Samorządu.

20 stycznia 2015 r. do Sejmu wpłynął projekt uchwały w sprawie powołania i wyboru składu osobowego Komisji Nadzwyczajnej ds. przeglądu i oceny

Reforma komunalna z 1990 roku rozpoczęła proces decentralizacji państwa i wprowadziła na szeroką skalę do polskiego życia politycznego zasadę pomocniczości. Złamała monopol państwowej własności, wyłączności budżetu państwa i monopol jednolitej władzy państwowej. Uruchoimiła pokłady obywatelskiej aktywności, umożliwiła pełną rozmachu rozwój infrastruktury technicznej i społecznej, przyspieszyła rozwój gospodarczy, pogłębiła i nadała nowy sens poczuciu lokalnej tożsamości i lokalnego patriotyzmu.

Uchwała Senatu z 3 grudnia 2014 r. w sprawie ustanowienia roku 2015 Rokiem Samorządu Terytorialnego podjęta na wniosek Konwentu Przewodniczących Sejmików Województw RP



systemu funkcjonowania samorządu terytorialnego. Na marginesie należy wspomnieć, że idea powołania nadzwyczajnej samorządowej komisji sejmowej wzbudziła kontrowersje. Wątpliwości dotyczyły zarówno przedmiotowego zakresu prac, składu komisji (organizacje pozarządowe postulują jego poszerzenie o przedstawicieli sektora obywatelskiego), a przede wszystkim zbyt krótkiego dla wypracowania rzetelnych propozycji zmian w prawie samorządowym okresu działania komisji nadzwyczajnej. W ramach audytu funkcjonowania samorządu oraz w trakcie przygotowywania zmian prawnych w ramach 3. etapu reformy samorządowej należy m.in. uwzględnić potrzebny projekt Prezydenta RP, złożony w Sejmie przed dwoma laty oraz ważny „Raport o stanie samorządności terytorialnej w Polsce” przygotowany przez zespół ekspertów pod kierownictwem prof. Jerzego Hausnera, przedstawiający prawdziwe zagrożenia dla polskiego samorządu. Nadal aktualny wydaje się być postulat powołania Komisji Kodyfikacyjnej Prawa Samorządowego, podniesiony m.in. podczas XI Kongresu Miast Polskich w Krakowie w listopadzie 2013 r.

Odtworzenie samorządu jest niezbędnym krokiem w kierunku demokratycznego państwa. Bez demokracji lokalnej nie może być demokracji ogólnokrajowej.

Jerzy Reguński, Sprawozdanie stenograficzne z 3. posiedzenia Senatu RP w dn. 29 lipca 1989 r.

Wybrane wydarzenia organizowane w historycznej Małopolsce w ramach obchodów jubileuszu 25-lecia samorządu terytorialnego

Miasto Chrzanów

20-22 marca – Wstęp Wolny Festiwal Funduszy Europejskich 2015.

W ramach wydarzenia zorganizowany zostanie quest pn. „Tajemnice Biblioteki”, Dni otwarte UE – prezentacja materiałów, Zagraj z *EUgeniuszem* – quiz wiedzy o UE dla dzieci, wystawa pt. „Chrzanów. Nowe perspektywy”.

Gmina i Miasto Dobczyce

27 maja – otwarcie wystawy pt.: „25 Przełomowych Wydarzeń na Miarę Czasu”.

Wystawa będzie obejmować, istotne i ważne z punktu widzenia rozwoju Gminy Dobczyce i jej mieszkańców, inwestycje, wydarzenia i przemiany społeczne. Wystawa będzie prezentowana do końca roku w Regionalnym Centrum Oświatowo-Sportowym w Dobczycach, a także w poszczególnych miejscowościach należących do gminy Dobczyce.

Gmina Gołcza

17 maja – cykl wydarzeń pt. „Suwerenni, niezależni, samorządni”, w ramach którego odbędą się:

- „Bieg Wolności” – zawody sportowe dla dzieci i dorosłych;
- otwarcie wystawy plenerowej pt. „Ogarnięci przemianami – okres rozkwitu w Gminie Gołcza”;
- otwarte spotkanie z samorządowcami Ziemi Goleckiej pt. „Lata rozwoju, lata przemian – złoty okres w Gminie Gołcza”;
- biesiada oraz plenerowe występy artystyczne.

Gmina Kęty

24 września – Konferencja Samorządowa z udziałem obecnego Burmistrza Gminy Kęty Krzysztofa Jana

Kłęczara i byłych włodarzy, Przewodniczących Rady Miejskiej w Kętach oraz radnych, w ramach której zaplanowano m.in. debatę na temat mijającego 25-lecia, przywrócenia w Polsce samorządu terytorialnego i zmian, jakie w tym okresie zaszły na terenie gminy Kęty. W panelach dyskusyjnych reprezentowane będą: Młodzieżowa Rada Miejska w Kętach, Miejska Rada Seniorów w Kętach i przedstawiciele organizacji pozarządowych aktywnie działających w gminie i jej najbliższych okolicach. W debatach udział wezmą także przedstawiciele zagranicznych miast partnerskich Gminy Kęty.

Miasto Kraków

Obchody główne jubileuszu 25-lecia samorządu terytorialnego w Polsce odbędą się **27 maja** w rocznicę pierwszych wyborów do rad gmin. Rozpocznie je o godz. 10 uroczysta Msza święta w Kaplicy w Pałacu Arcybiskupów Krakowskich, gdzie 25 lat temu Rada Miasta inaugurowała swą kadencję. Zaplanowane elementy uroczystości to:

- wykonanie pamiątkowej fotografii na tle Pałacu Wielopolskich – siedziby samorządowych władz miasta, na której uwiecznienie zostaną Radni Miasta Krakowa wszystkich kadencji, członkowie zarządów miasta i przedstawiciele najwyższego kierownictwa UMK od 1990 r. (ok. godz. 11.15);
- odsłonięcie i poświęcenie popiersia Jana Pawła II w Holu Kamiennym UMK z udziałem ks. Kardynała S. Dziwisza (ok. godz. 11.30);
- bankiet (ok. godz. 12);
- quiz tematyczny związany z szeroko rozumianą samorządnością w Krakowie obejmujący okres od czasu lokacji Miasta do współczesności;
- wydanie okolicznościowej publikacji;



- udekorowanie Pomnika Prezydenta Józefa Dietla oraz Popiersia Prezydenta Mikołaja Zybkiewicza kotylionami w kolorze biało-niebieskim.

Miasto Przemysł

W ramach działań promocyjno-informacyjnych Urząd Miasta przewiduje umieszczenie baneru z logotypem 25-lecia samorządności na stronie internetowej, opracowanie papieru firmowego Urzędu z okolicznościowym logotypem oraz przeprowadzenie kampanii informacyjnej w szkołach i przedszkolach połączonej z ogłoszeniem konkursu na temat samorządności.

Obchody główne jubileuszu 25-lecia samorządu terytorialnego odbędą się w dniach **29-31 maja** i obejmą:

- organizację konferencji na temat miejsca, dokonań i problemów samorządu w minionym 25-leciu oraz otwarcie wystawy o tworzeniu się samorządności i społeczeństwa obywatelskiego (29 maja; Muzeum Narodowe Ziemi Przemyskiej);
- uroczystą Sesję Rady Miejskiej z udziałem radnych wszystkich kadencji (29 maja; Zamek Kazimierzowski);
- Samorządowy Dzień aktywności sportowo-turystyczno-rekreacyjnej (30 maja);
- Mszę Św. w Bazylice Archikatedralnej w intencji samorządowców; złożenie kwiatów na grobach zmarłych samorządowców (31 maja);
- Piknik Samorządowy (31 maja; Rynek Główny): barwny przemarsz z udziałem samorządowców, organizacji, zespołów artystycznych, młodzieży szkolnej; stoiska organizacji pozarządowych, podsumowanie konkursu na temat samorządu rozpisanego w przedszkolach i szkołach podstawowych, występy artystyczne;
- Dzień Otwarty w Urzędzie Miasta - spotkania z samorządowcami (31 maja);
- Organizację wystawy plenerowej na temat dokonań samorządu w 25-leciu (31 maja).

Dodatkowo w kontekście jubileuszu 25-lecia samorządu w Przemysłu zaplanowano:

- „Czerwcowe Spotkania w Przemysłu” (5-7 czerwca), w ramach których odbędzie się m.in. konferencja naukowa w Archiwum Państwowym na temat znaczenia źródeł historycznych z zasobu Archiwum dla badań nad dziejami miasta, regionu i państwa, Bal Charytatywny Przemysłu oraz promocja książki pt. „125-lecie Towarzystwa Przyjaciół Przemysłu i Regionu w 25-lecie Polskiej Samorządności”;

- Spotkanie rad obywatelskich funkcjonujących w mieście (Rada Młodzieży, Rada Seniorów, Rada Sportu, Miejska Rada Działalności Pożytku Publicznego);
- Debatę na temat samorządu z udziałem młodzieży w Państwowej Wyższej Szkole Wschodnioeuropejskiej;
- Wspólny opłatek dla wszystkich organizacji pozarządowych.

Miasto i Gmina Stary Sącz

25-26 lipca – Święto Św. Kingi – patronki polskich samorządowców; uroczysta Msza św. z udziałem przedstawicieli samorządów z całej Polski.

Miasto Tarnów

Na wniosek Prezydenta Tarnowa Romana Ciepieli, Rada Miejska w Tarnowie ustanowiła rok 2015 Rokiem XXV-lecia Odrodzonego Samorządu Miasta Tarnowa. W ramach całorocznych obchodów zaplanowano m.in. koncerty, spotkania z uczestnikami przemian z 1990 r. oraz radnymi Rady Miejskiej w Tarnowie I kadencji, kampanie edukacyjne, konkursy, wystawy plenerowe oraz okolicznościowe wydawnictwa i film dokumentalny. Główne obchody jubileuszu w Tarnowie odbędą się w dniu **26 maja** w formie uroczystej Gali w Teatrze im. Ludwika Solskiego. Jednym z elementów obchodów będzie również uhonorowanie okolicznościowymi odznaczeniami grona osób i instytucji zaangażowanych w tworzenie odrodzonego samorządu Miasta Tarnowa. Jubileusz 25-lecia odrodzonego samorządu Tarnowa będzie również tematem przewodnim tegorocznego Święta Miasta – Zderzeń 2015 (**26-28 czerwca**) oraz innych uroczystości miejskich.

Gmina Mucharz planuje organizację uroczystej sesji Rady Gminy z udziałem młodzieży gimnazjalnej. Również w **Zakliczynie** do obchodów jubileuszu zostanie zaangażowana ta grupa wiekowa, która otrzyma zaproszenie do udziału w konkursie na temat samorządu terytorialnego. 27 maja w **Trzyciążu** odbędzie się uroczysta sesja Rady Gminy z udziałem radnych i sołtysów wszystkich siedmiu kadencji. 28 czerwca w **Gminie Spytkowice** (pow. nowotarski) planowane jest spotkanie z mieszkańcami gminy w formule otwartej uroczystości – festynu. **Gmina Zielonki** zapowiada organizację konferencji poświęconej restytucji samorządu terytorialnego w Polsce. W **Miechowie** tamtejsza Delegatura NSZZ „Solidarność” przygotowuje wystawę w Muzeum Ziemi Miechowskiej na ten temat. W **Gminie Łapanów** jubileusz samorządności zostanie mocno zaakcentowany podczas Święta Niepodległości 11 listopada.



Konferencja **ODRODZENIE SAMORZĄDU TERYTORIALNEGO W III RP – HISTORIA, TERAŹNIEJSZOŚĆ, PRZYSZŁOŚĆ** POD HONOROWYM PATRONATEM PREMIERA RP JERZEGO BUZKA

Aula Collegium Novum Uniwersytetu Jagiellońskiego
Kraków, 14 września 2001 r.

Ryszard Kaczorowski (1919-2010)

Prezydent RP na Uchodźstwie

To była potrzeba chwili



Ktoś mógłby zadać pytanie, co może łączyć Uniwersytet Jagielloński i samorząd terytorialny. Otóż nieprzypadkowo złote lata Jagiellońskiej Wszechnicy rozpoczęły się w drugiej połowie XIX w. Czyli w czasach, kiedy w Małopolsce tworzył się oryginalny samorząd terytorialny.

(...) Odrodzony w 1990 r. samorząd gminny stał się podstawą, na której wzniesiony został gmach samorządowej Rzeczypospolitej. Spontaniczna wola gmin połączenia się znalazła wyraz w tworzonych wtedy stowarzyszeniach. Jednym z nich jest Stowarzyszenie Gmin Małopolski. Organizacja z pozoru młoda, bo licząca tylko 10 lat. Odrodzenie samorządu terytorialnego było jednym z najważniejszych wydarzeń w powojennych dziejach Polski. Dzisiaj nikt nie pokusi się o likwidację samorządu i to jest trwałą sukces i dorobek ostatniego dziesięciolecia.

Andrzej Stelmachowski (1925-2009)

Marszałek Senatu RP I kadencji

Nieodparta siła samorządu



Kiedy wybiegam myślą do tych wydarzeń, które miały miejsce w roku 1989, rodzi się refleksja głębszej natury. Z początku, po wyborach 1989, nam – przedstawicielom ruchu solidarnościowego – wydawało się, że jeszcze długo pozostaniemy w opozycji. Wcale nie było

rzeczą pewną, że tak szybko nastąpią zmiany. Podczas pierwszego posiedzenia Senatu, na którym rozważaliśmy sprawy inicjatyw, które należy podjąć, poruszyliśmy trzy zagadnienia: coś dla gospodarki – rolnictwo, coś dla człowieka – sprawa opieki zdrowotnej i coś dla ustroju państwa – właśnie sprawa samorządu terytorialnego. Dzisiaj możemy powiedzieć, że sukces nastąpił tylko na odcinku

samorządowym. Samorządowy sukces nastąpił m.in. dzięki temu, że właśnie tu, w Krakowie, działało Centrum Obywatelskich Inicjatyw Ustawodawczych „Solidarności”, którym kierował sędzia Kazimierz Barczyk oraz jego Społeczna Rada Legislacyjna pod przewodnictwem rektora Grzybowskiiego i że były gotowe koncepcje. To pozwoliło wykorzystać chwilę polityczną. To był, tak naprawdę, jedyny okres, kiedy można było przeprowadzić takie reformy. Jest wielką zasługą tych wszystkich, którzy wtedy – dosłownie w dzień i w noc – nad tym pracowali, żeby projekty stworzyć. Tempo prac było przecięz olbrzymie – Senat uchwalił projekt legislacyjny w styczniu 1990, a już 8 marca Sejm uchwalił ustawę. (...)

O potrzebie jednoczenia myśli samorządowej świadczy istnienie i działalność Stowarzyszenia Gmin i Powiatów Małopolski. Powoływania takich organizacji nikt z góry nie narzucał, nie było też specjalnych podstaw ustawowych. Jest to widoczny ruch oddolny. Ruch, który – ośmielam się twierdzić – w obraz Polski współczesnej wniósł najwięcej. Proszę zobaczyć, jak dziś wyglądają właśnie nie te wielkie, ale małe miasteczka. Jak wiele się zmieniło. To bardzo wielka sprawa. To energia, która jeszcze będzie procentować. Jeżeli dzisiaj kadry polityczne przedstawiają stan państwa jako krajobraz po bitwie, to w Waszym, samorządowców gronie, będą się kształtować ci, którzy mając doświadczenie, wniosą ożywczy nurt na szczytach władzy. Dziś być może nie doceniamy, jak wiele zawdzięczamy tym ludziom, którzy pracowali, aby nie tylko reformę samorządową opracować, ale i również ją wdrożyć. Myślę tu właśnie o przewodniczącym SGiPM Kazimierzu Barczyk, o profesorze Michale Kuleszy i senatorze Jerzym Stępnium, a także profesorze Jerzym Regulskim.

Prof. Michał Kulesza

(1948-2013)

Współtwórca reformy samorządowej

Świat inny niż wcześniej

Wszyscy pamiętamy, jak wyglądała „samorządność” w czasach totalitarnych. Dziś wspominamy ten okres, gdy po



40 przeszło latach udało nam się ją przywrócić. Pracowaliśmy nad tym długo, bo od 1980 r. Wtedy było nas kilku. Oprócz wspomnianych już przez Pana Marszałka Stelmachowskiego, jeszcze Walerian Pańko, który swoją pracę na rzecz Polski przypłacił życiem. Dziś nie są to już setki, ale dziesiątki tysięcy ludzi polskiego samorządu, nie tylko radnych i polityków, ale także urzędników, pracowników komunalnych, pracowników służb, inspekcji, straży. I to jest nasz sukces, którego nikt nie odbierze. Samorząd terytorialny jest już bowiem trwałym elementem struktury państwowej RP. Elementem funkcjonującym, który – choć ma rozmaite problemy, często trudności finansowe – jest jednocześnie kuznią kadr państwowych i z tego względu sukces reformy samorządowej musi być oceniany w kategoriach państwa. (...)

Państwo potrzebuje samorządu opartego na elementach i mechanizmach demokratycznego życia zbiorowego, na konstrukcji własności, na samodzielności administracyjnej, organizacyjnej, politycznej. Państwo potrzebuje również otoczenia samorządu, które dynamicznie się rozwija, ale które musi działać silniej niż dotąd, bo bez tego samorząd zostanie suchą strukturą.

Jerzy Stępień
Sędzia Trybunału Konstytucyjnego,
współtwórca reformy samorządowej
Genotyp polskiej kultury



Gdy zastanawiamy się nad przyszłością, cieszymy się, że samorząd jest ugruntowany i wpisany nieusuwalnie w struktury państwa. Trzeba jednak pamiętać, że proces reformowania państwa jest procesem stałym i ciągłym. To jest tak jak z ogrodem. Jeżeli mogli-

byśmy sobie dzisiaj czegoś życzyć, to właśnie tego, aby nasz zbiorowy ogródnik nie tracił tej idei z oczu i wiedział o tym, że proces reformowania struktur państwa ma charakter stały i codzienny. (...)

Pan Marszałek Stelmachowski wspominał o pierwszym merytorycznym posiedzeniu Senatu, kiedy zdecydowaliśmy się, że samorząd terytorialny będzie tym statkiem flagowym Senatu I kadencji. Doskonale sobie też przypominam inny moment, kiedy na przełomie października i listopada 1989 r., już pod rządami premiera Mazowieckiego, prace nad reformą samorządową i ustawami toczyły się pełną parą, a w obozie Solidarności pojawiła się koncepcja, żeby tej reformy nie robić i odłożyć ją o dwa lata. Mówiono: „zrobmy wybory do rad narodowych, a przez najbliższe dwa lata będziemy pracowali

Samodzielne prawnie, organizacyjnie i majątkowo samorządy terytorialne muszą być rzeczywistą reprezentacją społeczności lokalnej. Podstawą autentycznego samorządu terytorialnego musi być wyłonienie go w wolnych wyborach. Powinny one zapewnić możliwość kandydowania osobom wysuniętym przez organizacje społeczne, a także grupy obywatelskie. Żadne listy wyborcze nie mogą korzystać z preferencji. Konieczne jest zapewnienie warunków do przeprowadzenia kampanii wyborczej, w ramach której konkurować będą różne programy i różni kandydaci. Najbliższe wybory do rad narodowych powinny odbyć się zgodnie z przedstawionymi zasadami. NSZZ „Solidarność” będzie do tego dążyć z całym zdecydowaniem. W tym celu do dnia 31 sierpnia 1981 r. przygotowany zostanie projekt nowej Ordynacji Wyborczej, który po konsultacji wśród członków Związku zostanie przedstawiony Sejmowi.

Organy samorządu terytorialnego muszą uzyskać uprawnienia do decydowania o całokształcie spraw lokalnych, w tym zakresie mogą podlegać jedynie uregulowanemu ustawowo nadzorowi organów państwowych, służącemu kontroli przestrzegania prawa. W razie sporu między samorządem a organami administracji rozstrzygnięcie należeć powinno do sądu. Samorządy terytorialne muszą mieć prawo do prowadzenia działalności gospodarczej. Niezbędna jest też możliwość zawierania porozumień między samorządami. Dla realizacji swych zadań samorządy muszą mieć osobowość publiczno-prawną oraz prawo do uzyskiwania samodzielnie środków finansowych (podatki lokalne).

Pierwszy Zjazd NSZZ „Solidarność” zobowiązuje Komisję Krajową do opracowania projektu ustawy o samorządach terytorialnych, która realizować będzie wyżej wymienione zasady. Zostanie ona poddana konsultacji analogicznej, jak projekt ustawy o ordynacji wyborczej, i następnie przedstawiona Sejmowi. NSZZ „Solidarność” popierać będzie także inicjatywy samorządowe, zwłaszcza akcja samopomocy w walce z nasilającym się kryzysem.

Teza 21 Uchwały programowej I Krajowego Zjazdu Delegatów Niezależnego Samorządnego Związku Zawodowego „Solidarność”, 1981 r.

nad rozwiązaniami”. Ta koncepcja zmroziła mnie. Pobieglem natychmiast do Pana Marszałka, który powiedział jedno zdanie, które będę zawsze pamiętał: „Niech się pan tym nie przejmuje i niech pan robi swoje, a ja biorę resztę na siebie”. Pozycja polityczna Pana Marszałka była wtedy tak silna i wielka, że udało się przekonać kręgi rządowe, OKP i te prace mogły być dokończone.

Oprócz ludzi była jednak także idea, która zrodziła się już w programie I Zjazdu Krajowego NSZZ Solidarność w 1981 r. Był tam rozdział: „Samorządna Rzeczpospolita”, który mówił o potrzebie odrodzenia samorządu terytorialnego. Element ten musiał się tam pojawić, gdyż idea ta jest głęboko wpisana w genotyp polskiej kultury. Nie chodzi tylko o odwoływanie się do tradycji i prawa magdeburskiego, chełmińskiego czy czasów średniowiecza.





Stowarzyszenie Gmin i Powiatów Małopolski. Kalendarium wydarzeń w latach 1991-2014.

Noworoczne Spotkanie Oplątkowe Samorządów Małopolski i Polski, styczeń 2009 r.

1991	
10 grudnia	zjazd założycielski Stowarzyszenia Gmin Małopolski, w którym uczestniczyli przedstawiciele 148 miast i gmin ówczesnych województw: bielskiego, katowickiego, częstochowskiego, kieleckiego, tarnowskiego, przemyskiego, nowosądeckiego, rzeszowskiego i krośnieńskiego.
17 grudnia	decyzja o wpisie Stowarzyszenia Gmin Małopolski do rejestru stowarzyszeń z nr. Ns. Rej. St. 181/911; lista członków-założycieli SGM objęła 100 JST.
1992	
10-11 lutego	I Walne Zgromadzenie Stowarzyszenia, w którym uczestniczyli przedstawiciele gmin z 10 województw historycznej Małopolski; Uchwała programowa Stowarzyszenia Gmin Małopolski.
3 sierpnia	<i>Uchwała Rady SGM w sprawie powołania Kolegium Redakcyjnego czasopisma „Wspólnota Małopolska”</i>
1993	
29 maja	pierwsze spotkanie przedstawicieli organizacji samorządowych, którego celem było utworzenie federacji organizacji jednostek samorządu terytorialnego (obecnie: Federacja Regionalnych Związków Gmin i Powiatów RP z siedzibą w Krakowie).
listopad	Konferencja „Polska – Wschód” (Krynica-Zdrój).
1994	
	I Pielgrzymka Małopolskich Samorządowców do Watykanu - spotkanie z Janem Pawłem II.
1995	
26 października	Konferencja „Małopolski Program Rozwoju Wsi i Rolnictwa”
1996	
30 stycznia	<i>Uchwała Zarządu Stowarzyszenia Gmin i Powiatów Małopolski o przyznaniu Tytułu Małopolanina Roku 1995 Andrzejowi Zollowi Prezesowi Trybunału Konstytucyjnego, Profesorowi Uniwersytetu Jagiellońskiego - I edycja plebiscytu, Uchwała Zarządu Stowarzyszenia Gmin Małopolski reprezentanta 130 gmin z 10 województw Małopolski przyjęta na posiedzeniu dnia 30 stycznia 1996 roku w Krakowie Jego Świątobliwości Ojcu Świętemu Janowi Pawłowi II, najwybitniejszemu w dziejach Polakowi rodem Małopolaninowi nadaje pierwszy i jedyny Tytuł Honorowego Małopolanina</i>
12 kwietnia	Seminarium „Budownictwo komunalne i Socjalne - Kredyty Hipoteczne”



22 czerwca	Małopolski Program Rozwoju „Małopolska 2000” - spotkanie programowe, powołanie Forum Polityków Małopolski.
31 października	Wstępne założenia projektu "Małopolska - region funkcjonalny - pilotażowy model przyszłego regionu"; Opinia Stowarzyszenia Gmin Małopolski w sprawie dokumentu „Państwo sprawne, przyjazne, bezpieczne – Założenia programu decentralizacji funkcji państwa i rozwoju samorządu terytorialnego”.
15 listopada	<i>Uchwała Zarządu Stowarzyszenia Gmin Małopolski w sprawie decentralizacji Telewizji Publicznej.</i>
1997	
9 stycznia	Porozumienie między Miastem Tarnów a SGM w sprawie współpracy przy tworzeniu Małopolskiego Centrum Internetu Stowarzyszenia Gmin Małopolski - Małopolska On Line.
17 stycznia	<i>Memoriał w sprawie najważniejszych inwestycji centralnie finansowanych - Małopolska 2000.</i>
26 lutego	Seminarium Prasy Lokalnej w Małopolsce: powołanie Małopolskiej Agencji Informacyjnej
marzec	Warsztaty Strategiczne Małopolska-Śląsk: opracowanie programu rozwoju dla obu regionów, projekt utworzenia Towarzystwa Ubezpieczeń Wzajemnych „Małopolska-Śląsk”.
4 kwietnia	Konferencja „Podstawowa opieka zdrowotna w samorządach lokalnych”
25 kwietnia	VIII Zwyczajne Walne Zebranie SGM: Rezolucja VIII Walnego Zebrania SGM wyrażająca sprzeciw wobec zgłaszanych projektów nowelizacji samorządowej ordynacji wyborczej; Apel VIII Walnego Zebrania SGM do Rządu RP o pilne dokończenie reformy samorządowej; Rezolucja VIII Walnego Zebrania SGM w sprawie udzielenia Związkowi Międzygminnemu "Zimowa Olimpiada 2006" niezbędnej pomocy finansowej i merytorycznej; Rezolucja VIII Walnego Zebrania SGM w sprawie utworzenia w głównych miastach Małopolski wyższych szkół zawodowych pod patronatem m.in. uczelni krakowskich; Apel VIII Walnego Zebrania SGM o zacieśnienie dobrosąsiedzkiej, przyjacielskiej współpracy między Ukrainą i Polską; Apel VIII Walnego Zebrania SGM o realizowanie konsekwentnej polityki zmierzającej do zapewnienia Polsce pełnoprawnego udziału w Pakcie Północnoatlantyckim; Rezolucja VIII Walnego Zebrania SGM w sprawie zintensyfikowania współpracy w ramach Państw Grupy Wyszehradzkiej; Rezolucja VIII Walnego Zebrania SGM w sprawie zintensyfikowania współpracy w ramach Państw Grupy Wyszehradzkiej; Rezolucja VIII Walnego Zebrania SGM popierająca inicjatywę powołania Towarzystwa Ubezpieczeń Wzajemnych "Małopolska - Śląsk" otwartego dla gmin i przedsiębiorstw z obu regionów; Apel VIII Walnego Zebrania SGM o wzięcie udziału w referendum konstytucyjnym zarządzonym na 25 maja 1997 roku;
8-9 maja	wspólne posiedzenie Zarządów Stowarzyszenia Gmin Małopolski oraz Związku Gmin Górnego Śląska i Północnych Moraw, podczas którego podjęto uchwałę w sprawie powołania TUW „Małopolska-Śląsk”.
28 maja - 3 czerwca	wizyta przedstawicieli małopolskich samorządów w USA. Owocem tej wizyty była uchwała Konferencji Burmistrzów USA popierająca polskie starania o członkostwo w Pakcie Północnoatlantyckim a także uzyskanie nieformalnego poparcia ze strony przedstawicieli Kongresu USA dla „trójkąta współpracy”, elementami którego miały być polskie samorzady, środowiska polonijne w USA oraz amerykańska administracja lokalna i stanowa.
24 czerwca	Kolegium Rektorów Szkół Wyższych Krakowa z udziałem Prezydentów i Burmistrzów Małopolski i Śląska. Celem spotkania było zacieśnienie współpracy między wyższymi uczelniami a samorządami w kontekście planowanej reformy systemu edukacji.
27 czerwca	<i>Uchwała Zarządu Stowarzyszenia Gmin Małopolski w sprawie powołania specjalnych stref ekonomicznych w Małopolsce</i>
czerwiec	I Konferencja "Miasta w Internecie" (Tarnów).
czerwiec	tygodniowa wizyta studyjna 150 prezydentów miast, burmistrzów i wójtów z regionu małopolskiego na Ukrainie.
11 lipca	<i>Apel Fundacji Equilibre w Krakowie i Stowarzyszenia Gmin Małopolski - "Akcja gminy - solectwom"</i>
9 października	Konferencja "Współpraca samorządów lokalnych państw Grupy Wyszehradzkiej" (Kraków); Deklaracja Krakowska w sprawie powołania Forum Współpracy Samorządów Lokalnych Państw Europy Środkowej i Wschodniej; Stanowisko Federacji Związków i Stowarzyszeń Gmin Polskich oraz Stowarzyszenia Gmin Małopolski na otwarcie Konferencji "Współpraca samorządów lokalnych państw Grupy Wyszehradzkiej".
10-12 października	I Kongres Samorządów Terytorialnych Rzeczypospolitej (Kraków).
19 listopada	spotkanie z przedstawicielami Związku Polaków na Białorusi
1998	
6 lutego	przedstawiciele SGM wzięli udział w spotkaniu z premierem Jerzym Buzkiem oraz Przewodniczącym AWS Marianem Krzaklewskim, podczas którego omówione zostały założenia rządowych projektów ustaw o samorządowym powiecie, województwie oraz o administracji rządowej w województwie.
14 lutego	Konferencja „Sytuacja Polaków na Wschodzie” (Kraków).
luty	Seminarium pt. „Struktury samorządowe w aspekcie wstąpienia Polski do Unii Europejskiej”, które zapoczątkowało cykl wykładów dotyczących zadań samorządu terytorialnego w kontekście polskich procesów dostosowawczych do wymogów UE.
7-13 marca	szkolenie dla ukraińskich samorządowców, zorganizowane w Krakowie przez SGM przy wsparciu finansowym ambasady USA w Polsce.
16 marca	Konferencja „Służba zdrowia w gminie, powiecie województwie” (Kraków).
20 marca – 3 kwietnia	delagacja małopolskich samorządów w USA: nawiązanie współpracy z amerykańskimi organizacjami samorządowymi oraz stworzenie platformy współpracy między polskimi i amerykańskimi miastami
20 kwietnia	I Forum Regionów Rzeczypospolitej Polskiej w Krakowie; Rezolucja Forum Dwunastu Regionów.
4 maja	Konferencja "Autostrada A-4 - szansa rozwoju Małopolski i Śląska".





II Małopolskie Targi Funduszy Europejskich; 2009 r.



Małopolska Pielgrzymka Samorządowców do Watykanu.

27 maja	I Konwencja Powiatów Rzeczypospolitej.
29 czerwca	IX Walne Zebranie SGM: Stanowisko w sprawie reformy administracji publicznej; zmiana nazwy organizacji na Stowarzyszenie Gmin i Powiatów Małopolski; Stanowisko Konferencji Stowarzyszenia Gmin Małopolski „Powódź w Małopolsce – zapobieganie i likwidacja skutków
23 listopada	Konferencja „Reforma systemu edukacji – zadania i kompetencje samorządu terytorialnego, nowa sieć szkolna – organizacja i finansowanie”.
1999	
styczeń	uruchomienie przy FRZGIP RP Małopolskiego Centrum Regionalnej Informacji Europejskiej w Krakowie, oficjalnego przedstawicielstwa Centrum Informacji Europejskiej Urzędu Komitetu Integracji Europejskiej.
13 kwietnia	Konferencja w sprawie zwalczania bezrobocia w Małopolsce.
kwiecień	I Forum Turystyki i Sportu Samorządów Terytorialnych w Krakowie
6 grudnia	Konferencja „Małopolska – obszar ekologicznie chroniony”; Deklaracja Małopolska Stowarzyszenia Gmin i Powiatów Małopolski - Małopolska - obszar ekologicznie chroniony.
	I edycja plebiscytu na Najlepszego Wójta Małopolski o Kapelusze Wincentego Witosa
2000	
14 lutego	Konferencja „Standardy etyczne radnych i pracowników samorządowych. Doświadczenia z parlamentu i instytucji publicznych”.
19 kwietnia	Konferencja „Wspieranie rozwoju ziem górskich i górzystych w Polsce”; powołanie Forum Parlamentarzystów i Samorządowców Ziem Górskich RP.
lipiec	I edycja akcji „Podarujmy Lato Dzieciom ze Wschodu”.
27 września	II Ogólnopolska konferencja "Ochrona Środowiska - działalność samorządów terytorialnych w aspekcie integracji z Unią Europejską".
18 października	III Ogólnopolska konferencja "Ochrona Środowiska - inwestycje samorządów terytorialnych. Czysta woda, czyste powietrze, czysta ziemia - nowe technologie”.
2001	
4 kwietnia	Konferencja "Czyste powietrze dla Krakowa, Małopolski, Śląska".
czerwiec-lipiec	Polscy samorządowcy gościli na dawnych Kresach Wschodnich Rzeczypospolitej w ramach zorganizowanej przez SGiPM delegacji przedstawicieli samorządów; polsko-rosyjska konferencja samorządowa pt. „Współpraca samorządów polskich i rosyjskich - Obwód Królewiecki w perspektywie integracji Polski z Unią Europejską” oraz polsko-litewska konferencja pt. „Współpraca samorządów Polski i Litwy na drodze do integracji z Unią Europejską”.
17 grudnia	I Konferencja "Najlepsze Przedsięwzięcia Roku 2001 w Małopolsce. Lider Małopolski"; I edycja plebiscytu „Lider Małopolski. Najlepsze Przedsięwzięcie Roku w Małopolsce”.
2002	
27 marca	Konferencja „Zagrożenie powodziowe gmin i powiatów Polski południowej - przeciwdziałanie i zwalczanie skutków powodzi”.
24 czerwca	II Ogólnopolska Konferencja "Bezpieczna Gmina, Powiat, Województwo. Bezpieczna droga do szkoły”.
11 grudnia	<i>Apel do Prezydentów i Premierów państw Unii Europejskiej o solidarność z państwami kandydującymi z Europy Środkowo-Wschodniej.</i>
2003	
24 maja	Konwencja Samorządowa "Polska w Europie silna Samorządem Terytorialnym”.
14 września	Konferencja „Odrodzenie Samorządu terytorialnego w III RP – historia, teraźniejszość, przyszłość”, która zainaugurowała obchody dziesięciolecia Stowarzyszenia Gmin i Powiatów Małopolski; uroczyste wręczenie Medalu Senatu RP Przewodniczącemu SGiPM Kazimierzowi Barczykowi, który otrzymał też wówczas symboliczne Klucze Uniwersytetu Jagiellońskiego „za zasługi dla budowy Kampusu 600-lecia Odnowienia UJ”.
4 listopada	Ogólnopolska Konferencja Samorządowa w 25-lecie Pontyfikatu Ojca Świętego Jana Pawła II pt. „Samorząd terytorialny i zasada państwa pomocniczego w nauczaniu Jana Pawła II”.
28 listopada	Konferencja "Małopolska w Unii Europejskiej. IV Zlot Szkolnych Klubów Europejskich”.





Małopolanie Roku 2010.



Andżelika Borys i Kazimierz Barczyk w siedzibie SGiPM podczas przekazania darów dla Związku Polaków na Białorusi, 2006 r.

2004	
21 kwietnia	Konferencja „Partnerstwo publiczno-prywatne szansą dla inwestycji sektora publicznego”.
18 maja	Ogólnopolska Konferencja "Finansowanie inwestycji komunalnych".
23 czerwca	Konferencja Szkoleniowa "Efektywne zarządzanie finansami gmin, powiatów oraz spółek komunalnych - ograniczanie ryzyka finansowego".
12 października	Konferencja Szkoleniowa „Możliwości finansowania inwestycji w rolnictwie z funduszy europejskich”.
29 listopada	Konferencja „Ochrona Środowiska w Małopolsce. Fundusze Unii Europejskiej”.
10 grudnia	Ogólnopolska Konferencja Szkoleniowa „Fundusze Unii Europejskiej w działalności gmin, powiatów i województw”.
14 grudnia	Konferencja szkoleniowa „Polskie przedsiębiorstwa w Unii Europejskiej. Fundusze europejskie na inwestycje i rozwój”.
2005	
13 czerwca	VI Forum "Turystyka i Kultura", poświęcone nowym możliwościom finansowania tych dziedzin z funduszy Unii Europejskiej.
28 czerwca	Uroczysta konferencja "W 15-lecie odrodzenia samorządu terytorialnego 25-lecie "Solidarności" - Od "Solidarności" do samorządności".
3 listopada	Konferencja Szkoleniowa "Nowe dotacje dla samorządów i organizacji pozarządowych. Mechanizmy Finansowe: Norweski i Europejskiego Obszaru Gospodarczego".
2006	
27 marca	Małopolska Konferencja "Dzielnice, Osiedla, Sołectwa - jednostki pomocnicze w samorządzie terytorialnym. Doświadczenia i wnioski po 15 latach".
16 października	Konferencja "Papieski Kraków, Papieska Małopolska Jana Pawła II Wielkiego" pod Honorowym Patronatem Ks. Kardynała Stanisława Dziwisza.
19 października	V Małopolska Konferencja „Bezpieczna gmina, powiat, województwo. Bezpieczna droga do szkoły”.
30 października	<i>Protest Stowarzyszenia Gmin i Powiatów Małopolski przeciwko szykanowaniu Andżeliki Borys i jej współpracowników ze Związku Polaków na Białorusi.</i>
2007	
24 stycznia	I Ogólnopolska Konferencja Samorządowa "Jak finansować infrastrukturę miast i gmin".
15 lutego	Stowarzyszenie uruchomiło nowy portal internetowy pod nazwą www.nowamalopolska.pl .
5 marca	Konferencja "Szanse i możliwości osób niepełnosprawnych na rynku pracy w Małopolsce".
1 września	<i>Apel Stowarzyszenia Gmin i Powiatów Małopolski do Sołtysów i Dyrektorów Szkół w sprawie Akcji Budowania Boisk Sportowych we wszystkich wioskach Małopolski w związku z Mistrzostwami Europy w Piłce Nożnej Euro 2012 w Krakowie pod patronatem "Telewizji Kraków" i "Gazety Krakowskiej".</i>
20 września	Konferencja Samorządowa „Krakowski Obszar Metropolitalny - 172 mln euro na rozwój w ramach Małopolskiego Regionalnego Programu Operacyjnego”.
25 października	Konferencja „Nowoczesne technologie informatyczne - wyzwania dla samorządów lokalnych”.
2008	
28 marca	I Małopolskie Targi Funduszy Europejskich.
17 października	Konferencja "Żeglowna Wisła w Małopolsce - Oświęcim - Kraków- Niepołomice - Koszyce - Gdańsk". Kraków frontem do Wisły".
29 października	Ogólnopolska Konferencja "Zmiany klimatyczne - nowe prawo UE. Zagrożenie dla rozwoju regionów w Polsce".
2009	
8 kwietnia	II Małopolskie Targi Funduszy Europejskich.





Laureaci plebiscytu „Najlepsze Przedsięwzięcie Roku w Małopolsce. Lider Małopolski 2009”.



Posiedzenie Zarządu SGiPM; 2009 r.

22 czerwca	Konferencja "30 lat polskiej drogi do Wolności".
25 sierpnia	Apel o wyposażanie klas szkolnych w Małopolsce w sprzęt multimedialny i dostęp do internetu.
30 listopada	Apel Stowarzyszenia Gmin i Powiatów Małopolski do Sejmiku Województwa Małopolskiego w sprawie budowy Filharmonii Krakowskiej.
10 grudnia	Apel Stowarzyszenia Gmin i Powiatów Małopolski do Sejmiku Województwa Małopolskiego w sprawie wydania Encyklopedii Województwa Małopolskiego.
2010	
3 lutego	Seminarium "Współdziałanie jednostek samorządu terytorialnego i organizacji pozarządowych. Nauka - praktyka", przygotowane wspólnie z Instytutem Spraw Publicznych UJ.
25 maja	Kazimierz Barczyk, przewodniczący Stowarzyszenia Gmin i Powiatów Małopolski został uhonorowany przez Małopolską Organizację Turystyczną dyplomem w uznaniu za zasługi za zainicjowanie i promocję Szlaku Architektury Drewnianej.
30 września	Konferencja "Klęski żywiołowe - powódź i osuwiska w Małopolsce. Rządowe i samorządowe programy przeciwdziałania".
30 września	Stanowisko SGiPM w sprawie rozwoju współpracy między Samorządami Województwa Śląskiego i Małopolskiego.
19 października	Konferencja "Jak pokonać korki w Krakowie. Zintegrowany System Komunikacji w Krakowskim Obszarze Metropolitalnym. Szybka Kolej Miejska. Metro czy Premetro w Krakowie".
2011	
7 marca	Konferencja "Program Ochrony przed Powodzią w Dorzeczu Górnej Wisły".
16 maja	Konferencja Samorządowa "Szerokopasmowa sieć internetowa w Małopolsce".
2012	
9 stycznia	Konferencja z okazji XX-lecia powstania Stowarzyszenia Gmin i Powiatów Małopolski.
14 czerwca	III Małopolska Konferencja: Dziedzictwo Jana Pawła II Wielkiego w projektach promocyjnych i turystycznych Krakowa i Małopolski.
29 czerwca	Konferencja "Nowe prawo budowlane. Przyczynek do Kodeksu Budowlanego".
4 grudnia	Stanowisko Stowarzyszenia Gmin i Powiatów Małopolski w sprawie budowy nowoczesnego Szpitala Uniwersyteckiego w Krakowie-Prokocimiu.
14 grudnia	Stanowisko Stowarzyszenia Gmin i Powiatów Małopolski w sprawie zwalczania smogu w Krakowie i Małopolsce.
2013	
15 lutego	Ogólnopolska Konferencja Samorządowa "Samorząd Terytorialny Przyjazny Seniorom. Uniwersytety Trzeciego Wieku w Polsce".
22 marca	Otwarcie pierwszej w Polsce Zielonej Hali Sportowej oraz II Konferencja "Budownictwo Pasywne i Energooszczędne".
6 czerwca	Małopolska Konferencja Samorządowa "Kompleksowe wdrażanie ustawy o utrzymaniu porządku i czystości w gminach".
26 czerwca	I Małopolskie Forum Seniorów.
15 listopada	XIV Małopolska Konferencja Samorządowa "Ochrona powietrza w Krakowie i Małopolsce. Walka ze smogiem. Rozwój sieci ciepłowniczych."
2014	
10 stycznia	Stanowisko Zarządu Stowarzyszenia Gmin i Powiatów Małopolski w sprawie zwiększenie funduszy UE na ochronę powietrza w Krakowie i Małopolsce.
13 maja	Konferencja "Metro w Krakowie. Propozycje, argumenty za budową metra w Krakowie".
22 maja	Apel Stowarzyszenia Gmin i Powiatów Małopolski do Mieszkańców Krakowa w sprawie poparcia w referendum organizacji Zimowych Igrzysk Olimpijskich w Małopolsce i na Słowacji w 2022 r.
26 czerwca	"Dziękujemy za Wolność" - konferencja z okazji 25. rocznicy czerwca 89.
3 października	"Kraków miastem parków i ogrodów" - konferencja i debata.



Apel

Stowarzyszenia Gmin i Powiatów Małopolski

do Martina Schulza – Przewodniczącego Parlamentu Europejskiego,
Jean-Claude Junckera – Przewodniczącego Komisji Europejskiej,
Donalda Tuska – Przewodniczącego Rady Europejskiej,
oraz Ewy Kopacz – Premier Rzeczypospolitej Polskiej

w sprawie umożliwienia wsparcia
w ramach Europejskiego Funduszu Rozwoju Regionalnego na lata 2014-2020 inwestycji związanej
z budową infrastruktury kultury o strategicznym znaczeniu
– Centrum Muzyki – Filharmonii Krakowskiej.

Ponad 100 samorządów skupionych w Stowarzyszeniu Gmin i Powiatów Małopolski z niepokojem przyjmuje wyłączenie z finansowania w ramach programów Unii Europejskiej na lata 2014-2020 projektów związanych z budową infrastruktury kultury i apelują o stworzenie takiej możliwości dla projektów o znaczeniu strategicznym dla zrównoważonego rozwoju społeczno-gospodarczego regionów Europy.

Stowarzyszenie Gmin i Powiatów Małopolski jednoznacznie opowiada się za uwzględnieniem w negocjacjach pomiędzy Rządem RP a Komisją Europejską możliwości inwestycji związanych z budową infrastruktury kultury o strategicznym znaczeniu w indywidualnych, wyjątkowo uzasadnionych przypadkach. Celem jest stworzenie ram dla rozwoju zrównoważonego, który ma charakter kompleksowy i wykracza poza wąsko rozumiany obszar infrastruktury technicznej.

Założeniem jest objęcie wsparciem inwestycji w infrastrukturę kultury o strategicznym znaczeniu, których skala przekracza możliwości finansowe samorządów regionalnych i – ze względu na znaczenie tego typu projektów dla rozwoju regionalnego – powinny być objęte wsparciem z funduszy strukturalnych UE.

Przyjmując zmienione w nowej perspektywie zasady finansowania, Komisja Europejska powinna brać pod uwagę uwarunkowania historyczne krajów Europy Środkowo-Wschodniej, które z niezależnych od siebie przyczyn borykają się z brakami i opóźnieniami infrastruktury municypalnej, w tym wysokiej jakości infrastruktury kultury. Potrzeby w tym zakresie potwierdzają także badania, w tym wykonana w 2012 r. „Analiza potrzeb infrastrukturalnych w obszarze dziedzictwa kulturowego, szkolnictwa artystycznego oraz infrastruktury kultury w Polsce

w kontekście finansowania w ramach przyszłej perspektywy UE oraz zgodności z celami Strategii Europa 2020 i Inicjatywami Flagowymi”. Tego typu inwestycje dotyczące strategicznej infrastruktury kultury, z uwagi na ich skalę, przekraczają możliwości finansowe samorządów terytorialnych realizujących swoje zadania kompetencyjne, w tym dotyczące dostępu do kultury.

O jednoznaczne wsparcie dla naszego wniosku apelujemy do Parlamentu Europejskiego, reprezentującego w wyniku demokratycznych wyborów ponad 500 milionów mieszkańców UE.

Dokonując zatem niezbędnych korekt w zakresie priorytetów wydatkowania środków Europejskiego Funduszu Rozwoju Regionalnego, należy brać pod uwagę sytuację miast takich jak Kraków, który będąc Europejską Stolicą Kultury 2000, siedzibą krakowskiej Akademii Muzycznej założonej w 1880 r., uczelni o wielkich tradycjach i renomie, jako jedyne miasto wojewódzkie w Polsce wciąż nie posiada własnego nowoczesnego, odpowiadającego współczesnym standardom obiektu filharmonicznego. Obecnie Filharmonia korzysta z byłego kinoteatru, małego obiektu zastępczego – podobnie jak Akademia Muzyczna, którymi to instytucjami kierował światowej sławy kompozytor Krzysztof Penderecki, obecnie współprzewodniczący Komitetu Honorowego Budowy Centrum Muzyki.

Odpowiadając na te potrzeby, Samorząd Województwa Małopolskiego od 2010 r. prowadzi proces przygotowawczy budowy Centrum Muzyki w Krakowie – funkcjonalnej, o wysokich walorach architektonicznych i akustycznych infrastruktury kultury i artystycznego szkolnictwa wyższego, a jednocześnie otwartej, przyjaznej przestrzeni szeroko pojętej kultury i sztuki. Wszystko po to, aby wzmacniać potencjał kulturowy i potencjał kreatywny, kluczowe



dla rozwoju kapitału społecznego, a w konsekwencji dla zrównoważonego rozwoju gospodarczego, postępu technologicznego i poziomu jakości życia mieszkańców. Pozyskano już część dokumentacji, zawarto umowę między partnerami – Województwem Małopolskim, Gminą Miejską Kraków, Akademią Muzyczną w Krakowie i Filharmonią im. Karola Szymanowskiego w Krakowie. Pozyskano też na ten cel w pobliżu historycznego centrum miasta i dzielnicy Kazimierz zdegradowane grunty z zasobu woj-ska o powierzchni 8 ha – z łączną bonifikatą 75% ich wartości. Inwestycja ta, blokowana nowymi przepisami UE nie ma szans na kontynuację i realizację bez wsparcia Unii Europejskiej.

Apelując o stworzenie możliwości inwestycji związanych z budową infrastruktury kultury o strategicznym znaczeniu (w indywidualnych, wyjątkowych uzasadnionych przypadkach), Stowarzyszenie Gmin i Powiatów Małopolski opowiada się za możliwością wsparcia funduszami europejskimi przyznanymi Polsce jednego z obszarów priorytetowych dla konkurencyjnej, zrównoważonej gospodarki. Inwestycje w kulturę sprzyjają bowiem nabywaniu kompetencji kulturowych i kreatywnych oraz włączeniu społecznemu, a jednocześnie – dzięki zdolności do generowania efektów synergii – mają istotny wpływ na rozwój ekonomiczny, w tym tworzenie miejsc pracy w ponadmilionowej aglomeracji. W pełni realizują tym samym założenia „Strategii na rzecz inteligentnego i zrównoważonego rozwoju sprzyjającego włączeniu społecznemu – Europa 2020”.

Kazimierz Barczyk
Przewodniczący Stowarzyszenia
Gmin i Powiatów Małopolski

Kraków, 8 stycznia 2015 r.

Otrzymują:

1. P. Małgorzata Omilanowska - Minister Kultury i Dziedzictwa Narodowego.
2. P. Bogdan Zdrojewski – Eurodeputowany, Członek Komisji Kultury i Edukacji PE.
3. P. Marek Sowa – Marszałek Województwa Małopolskiego.
4. P. Jacek Majchrowski – Prezydent Miasta Krakowa.
5. P. Zdzisław Łapiński – Rektor Akademii Muzycznej w Krakowie.
6. P. Krzysztof Penderecki – Współprzewodniczący Komitetu Honorowego Budowy Centrum Muzyki w Krakowie.

Apel Stowarzyszenia Gmin i Powiatów Małopolski do Prezydenta i Rady Miasta Krakowa o utworzenie Parku przy Centrum Jana Pawła II, na terenie stanowiącym własność Gminy Kraków – przed Świątowymi Dniami Młodzieży w 2016 r.

Wielkimi krokami zbliżamy się do Świątowych Dni Młodzieży, które odbędą się w Krakowie w 2016 r., gromadząc prawdopodobnie ok. 2-3 miliony osób z całego świata. Jest to bezprecedensowe wydarzenie również o nieocenionym potencjale promocyjnym zarówno dla Krakowa, jak i całej Małopolski. „Serce” tych wydarzeń będą Sanktuaria św. Jana Pawła II i Bożego Miłosierdzia w krakowskich Łagiewnikach oraz otaczający je teren, gdzie Ojciec Święty Franciszek spotka się z młodzieżą.

Obszar ok. 100 ha tzw. „białych mór” wokół Centrum Jana Pawła II – przemysłowy, zdegradowany i wymagający rekultywacji teren, będący własnością Gminy Kraków – jest miejscem o ogromnym potencjale rozwoju poprzez przystosowanie go do celów rekreacyjno-wypoczynkowych. Spowoduje to powstanie pięknego zespołu parkowo-wypoczynkowego na zielonej mapie Krakowa – np. nazwanego im. Jana Pawła II (tam w czasie II wojny światowej w kamieniołomie pracował Karol Wojtyła) – zarówno dla uczestników ŚDM, 2,5 mln corocznie przybywających tam turystów religijnych oraz mieszkańców Krakowa i Małopolski.

Podjęcie zdecydowanych i szybkich działań jest konieczne tym bardziej, że krakowskie Błonia mają zaledwie 45 ha i mogą okazać się po prostu za małe dla wielkich rzesz młodzieży przez kilka dni przebywających, a także nocujących na terenach zielonych.

Ponadto obszar ten położony jest pomiędzy dwoma bardzo dużymi i wciąż rozrastającymi się dzielnicami: Podgórze i Borek Fałęcki. Wszystko to przemawia za tym, by miejsce to stało się „zieloną perłą” Krakowa i Małopolski, wizytówką naszego regionu i kraju na arenie międzynarodowej. Odpowiednio wykorzystany potencjał przestrzeni pomiędzy Sanktuariami poprzez budowę parku, ścieżek spacerowych, rowerowych i innych inwestycji spełniających funkcje rekreacyjno-wypoczynkowe, przyczyni się do powstania miejsca nie tylko dla wiernych na uroczystości religijne. Będą to również bardzo



atrakcyjne tereny zielone, umożliwiające aktywny wypoczynek dla mieszkańców okolicznych osiedli, pozostałych mieszkańców Krakowa i Małopolski oraz przybywających do łagiewnickich Sanktuariów turystów z całego świata.

Stowarzyszenie Gmin i Powiatów Małopolski zwraca się z apelem do Rektora Politechniki Krakowskiej i Instytutu Architektury Krajobrazu PK o przygotowanie, w trybie pilnym, możliwie do końca listopada br., koncepcji nowego parku, na należącym do Gminy Kraków terenie „białych mórz”.

Mając na uwadze przedstawione powyżej oczekiwania oraz potencjał tego wyjątkowego miejsca, w imieniu Stowarzyszenia Gmin i Powiatów Małopolski, apelujemy do Prezydenta Krakowa o pilne ogłoszenie, jeszcze w tym roku, przetargu na opracowanie dokumentacji projektowej do złożenia wniosku o dotację do ogólnopolskiego Programu Operacyjnego Infrastruktura i Środowisko, który dysponuje kwotą 20 mld euro.

Apelujemy do Prezydenta i Rady Miasta Krakowa o uchwalenie w budżecie miasta środków finansowych – wkład własny na pokrycie 15% inwestycji, tak aby możliwe było złożenie wniosku przez Prezydenta do POIiŚ na przełomie I i II kwartału 2015 r. – niezwłocznie po uruchomieniu naboru, a realizacja projektu parku była możliwa do połowy 2016 r.

Apelujemy również do Samorządu Województwa Małopolskiego o dalsze finansowanie z Małopolskiego Regionalnego Programu Operacyjnego Województwa Małopolskiego rozbudowy zewnętrznego układu komunikacyjnego wspólnie przez Gminę Kraków i PKP PLK SA – wraz z budową przystanku Szybkiej Kolei Aglomeracyjnej i infrastruktury okołokolejowej – dla obsługi Centrum Jana Pawła II i Sanktuarium Bożego Miłosierdzia umożliwiającego mieszkańcom oraz przyjezdnym pielgrzymom i turystom dobry dojazd. 25% spośród 10 mln turystów corocznie odwiedzających Kraków stanowią grupy pielgrzymów i turystów religijnych.

Mamy nadzieję, że przekształcenie terenów poosadnikowych dawnej fabryki Solvay złożonych z wapna o grubości kilkunastu metrów i nadanie im nowych funkcji, będzie przykładem realizacji podejścia zintegrowanego – zdegradowany obszar miejski może stać się dopełnieniem finalizowanego już, wyłącznie z funduszy Kościoła, projektu budowy Centrum Jana Pawła II, dzięki czemu temu obszarowi zostaną przywrócone funkcje społeczno-gospodarcze. Przyczyni się to również do poprawy stanu środowiska przyrodniczego na obszarze funkcjonalnym miasta, jak również wzmocni rozwój funkcji symbolicznych, budujących międzynarodowy charakter i ponadregionalną rangę miejskiego obszaru

funkcjonalnego oraz poprawi dostęp i jakość usług publicznych w całym obszarze funkcjonalnym.

Realizacja projektu przekształcenia tego miejsca na tereny wypoczynkowo-rekreacyjne z pewnością zintegruje sąsiadujące inwestycje tworząc unikatowy zespół parkowo-wypoczynkowy, i stanie się wzorcowym przykładem rewitalizacji obszarów poprzemysłowych.

Kazimierz Barczyk
Przewodniczący Stowarzyszenia
Gmin i Powiatów Małopolski

Kraków, 3 października 2014 r.

Wystawa prac konkursu architektoniczno-krajobrazowego na koncepcję PARKU „BIAŁE MORZA” z miasteczkiem namiotowym na Światowe Dni Młodzieży 2016

Odpowiadając na apel Stowarzyszenia Gmin i Powiatów Małopolski Instytut Architektury Krajobrazu Wydziału Architektury Politechniki Krakowskiej im. Tadeusza Kościuszki ogłosił Konkurs architektoniczno-krajobrazowy na koncepcję PARKU „BIAŁE MORZA” z miasteczkiem namiotowym na Światowe Dni Młodzieży 2016. Celem konkursu było uzyskanie najlepszej koncepcji zagospodarowania terenu o pow. 110 ha położonego na terenie dawnych „Białych Mórz” w Krakowie. Podstawowym przeznaczeniem tego terenu jest park miejski w otoczeniu znajdującego się tu Centrum Jana Pawła II (w budowie) oraz Sanktuarium Bożego Miłosierdzia. Park obok swojej docelowej funkcji rekreacyjnej, powinien okresowo posłużyć jako pole namiotowe dla licznych uczestników Światowych Dni Młodzieży, planowanych w Krakowie latem 2016 roku.

Przewodniczącym Jury był prof. dr hab. inż. arch. Aleksander Böhm IAK PK, b. Główny Architekt Miasta Krakowa. W skład Komitetu Honorowego Konkursu weszli:

- prof. dr hab. inż. Kazimierz Furtak, Rektor Politechniki Krakowskiej,
- Kazimierz Barczyk, Przewodniczący Stowarzyszenia Gmin i Powiatów Małopolski,
- ks. biskup Damian Muskus, Przewodniczący Komitetu Organizacyjnego ŚDM,
- ks. prałat Jan Kabziński, Prezes CJP II,
- Tadeusz Trzmiel, Z-ca Prezydenta Miasta Krakowa,



- Wiesław Bury, Prezes Zarządu Małopolskiej Agencji Rozwoju Regionalnego,
- prof. dr hab. inż. arch. Jacek Gyurkovich, Dziekan WA PK,
- dr hab. inż. arch. Agata Zachariasz prof. PK, Dyrektor IAK PK.

12 stycznia 2015 r. komisja konkursowa, z udziałem m.in. mgr inż. arch. Andrzeja Mikulskiego - projektanta Centrum Jana Pawła II, wyłoniła zwycięzców konkursu:

I nagroda: Karolina Mazurek, Justyna Snakowska

II nagroda: Katarzyna Dorda, Weronika Galcak, Karolina Porada

III nagroda: Natalia Pocheć, Agnieszka Wójcik.

Nagrody w wysokości 10 000 zł ufundowała Małopolska Agencja Rozwoju Regionalnego S.A.

4 marca 2015 r. w foyer Sali Obrad Rady Miasta Krakowa Stowarzyszenie Gmin i Powiatów Małopolski we współpracy z Politechniką Krakowską zorganizowało wystawę prac Konkursu architektoniczno-krajobrazowego na koncepcję PARKU „BIAŁE MORZA” z miasteczkiem namiotowym na Światowe Dni Młodzieży 2016 pod Patronatem Ks. Kardynała Stanisława Dziwisza Arcybiskupa Metropolity Krakowskiego.

Więcej informacji o Konkursie: www.architektura-krajobrazu.pk.edu.pl

Apel Stowarzyszenia Gmin i Powiatów Małopolski

o wpisanie i zapewnienie finansowania
w ramach rządowego
**PROGRAMU BUDOWY DRÓG KRAJOWYCH
NA LATA 2014-2023**

**kluczowych dla Małopolski inwestycji drogowych:
S7, Beskidzkiej Drogi Integracyjnej i „Sądeczanki”**

Jako samorządowcy wyrażamy zaniepokojenie i sprzeciw wobec nieujęcia w Programie Budowy Dróg Krajowych na lata 2014-2023 kluczowych dla Małopolski inwestycji drogowych: Beskidzkiej Drogi Integracyjnej (Bielsko-Biała – Kraków), „Sądeczanki” (Brzesko – Nowy Sącz) oraz braku finansowania dla małopolskiego odcinka S7 (Kraków – granica woj. świętokrzyskiego).

Stowarzyszenie Gmin i Powiatów Małopolski od lat zwraca uwagę, że infrastruktura drogowa to bardzo istotny czynnik dla rozwoju gospodarczego, bezpieczeństwa i jakości życia mieszkańców naszego regionu.

Brak ujęcia i zapewnienia finansowania tych kluczowych dla rozwoju Małopolski inwestycji drogowych spowoduje spowolnienie rozwoju gospodarczego oraz dalszą peryferyzację znacznych obszarów Województwa Małopolskiego.

Budowa Beskidzkiej Drogi Integracyjnej – czteropasmowej drogi przyspieszonej (klasy GP), która stanie się ważną osią łączącą drogę ekspresową S7 (węzeł Głogoczów) z drogą ekspresową S1 (węzeł Suchy Potok w rejonie Bielska Białej). Dzięki temu połączeniu sieć dróg krajowych w Polsce zostanie powiązana z siecią autostrad w Czechach, co znacznie ułatwi dojazd na południe i południowy-zachód Europy. Łączny koszt budowy szacowany jest na 4 340 mln zł.

Budowa „Sądeczanki” – czteropasmowej drogi przyspieszonej (klasy GP), modernizacja trasy krajowej nr 75 łączącej autostradę A4 z Nowym Sączem i Muszynką oraz budowa nowej drogi ekspresowej łączącej Nowy Sącz z Brzeskiem. „Sądeczanka” to *kluczowa inwestycja drogowa dla rozwoju regionu i ważny czynnik stymulujący ożywienie gospodarcze – szczególnie w turystyce, gdzie szybki i bezpieczny dojazd ma fundamentalne znaczenie*. Łączny koszt budowy szacowany jest na 2.300 mln zł (realizację odcinka Łososina Dolna – Nowy Sącz ujęto w Kontrakcie Terytorialnym dla Województwa Małopolskiego).

SGiPM ponownie apeluje o uwzględnienie kwoty 3 192 346,0 na **budowę drogi S7 od granicy woj. świętokrzyskiego do Krakowa** w łącznych kosztach S7 (w projekcie Programu ujęto budowę małopolskiego odcinka S7 na liście zadań priorytetowych, ale nie zapewniono jej finansowania). S7 to ważny dla rozwoju Polski Południowej ciąg komunikacyjny na linii północ – południe, łączący nadbałtyckie porty z obszarami podgóorskimi i przejściem granicznym ze Słowacją, otwierający drogę na południe Europy, a na północy do krajów skandynawskich, nadbałtyckich, a także Obwodu Kaliningradzkiego. Budowa drogi ekspresowej S7 to dla nas priorytet – przyczyni się bezpośrednio do poprawy dostępności komunikacyjnej Małopolski, zarówno dla ruchu krajowego, jak i międzynarodowego na osi północ-południe. Efektem będzie także poprawa jakości wewnątrzregionalnych połączeń komunikacyjnych o znaczeniu lokalnym.

Kazimierz Barczyk
Przewodniczący Stowarzyszenia
Gmin i Powiatów Małopolski

Kraków, 19 stycznia 2015 r.



Jak znaleźć najlepszego pracownika?



System FTB – dedykowane administracji publicznej, innowacyjne narzędzie on-line, wspierające proces rekrutacji

System stworzony dla administracji dzięki wsparciu Komisji Europejskiej

System FTB został przygotowany z myślą o potrzebach administracji publicznej. Porządkuje, przyspiesza i czyni transparentnym proces rekrutacji. A przy tym jest całkowicie nieodpłatny dla urzędów w Polsce, Austrii, Czechach, Grecji, Hiszpanii i Włoszech, dzięki współfinansowaniu przez Komisję Europejską projektu, którego liderem jest krakowska firma badawczo-konsultingowa Orange Hill Sp. z o.o. Premiera systemu nastąpiła w grudniu 2014 r.



oraz powiązanych z nimi wymagań, które należy stawiać kandydatom. W ramach systemu udostępniony został bowiem rozbudowany panel „burzy mózgów”, dzięki któremu możliwe jest spojrzenie na stanowisko pracy z różnych perspektyw, co maksymalizuje szanse stworzenia jego kompletnego, rzetelnego opisu. Oczywiście możliwe jest także korzystanie z predefiniowanych szablonów. Jednym z założeń systemu jest połączenie zadań na planowanym stanowisku pracy z wymaganiami, jakie stawiane są kandydatom ubiegającym się o to stanowisko.

Cały proces rekrutacji w jednym narzędziu

System FTB obejmuje całość procesu rekrutacji – od zdefiniowania zadań na stanowisku pracy i powiązanych z nimi wymagań, poprzez czterostopniową selekcję, aż do wyboru najlepszego kandydata, wyznaczenia mu celów rozwojowych i oceny ich osiągnięcia po okresie próbnym. Zachowuje przy tym dużą elastyczność. Urząd sam decyduje o przebiegu rekrutacji – w zależności od potrzeb, etapy rekrutacji mogą być mniej lub bardziej rozbudowane.

System FTB funkcjonuje całkowicie w środowisku internetowym („w chmurze” – nie wymaga żadnych inwestycji ze strony urzędu), gwarantując przejrzystość przebiegu całego procesu, jego szybką realizację, wyeliminowanie błędów lub niedopatrzeń oraz ułatwiając komunikację z kandydatami. Dzięki temu, że system ułożony jest w intuicyjną ścieżkę, użytkownik ma poczucie, że jest prowadzony krok po kroku przez cały proces. System umożliwia komunikację z kandydatami, dając możliwość wysłania indywidualnych wiadomości mailowych zarówno do poszczególnych kandydatów, jak do wybranej grupy kandydatów.

System, który pomaga opisać zadania i wymagania stawiane kandydatom

System FTB pomaga zdefiniować zadania na planowanym stanowisku pracy, określić wymagania stawiane kandydatom oraz gwarantuje, iż wszystkie wymagania zostaną właściwie zweryfikowane.

Nowością ujętą w systemie jest możliwość zaangażowania szerszego grona pracowników (komórki kadrowej, przełożonego, współpracowników) w proces definiowania zadań, jakie wykonywać będzie przyszły pracownik

Gwarantuje to, że stawiane wymagania są adekwatne do realizowanych zadań. System pilnuje też, aby każde z wymagań zostało przynajmniej jednokrotnie zweryfikowane w toku rekrutacji.

Wielostopniowa selekcja kandydatów (nawet 4 etapy)

System FTB umożliwia selekcję kandydatów na 4 różnych etapach. Są to: analiza dokumentacji przesłanej przez kandydatów, test wiedzy (on-line), test kwalifikacyjny realizowany w urzędzie (lub dowolna inna forma weryfikacji kwalifikacji wykonywana bezpośrednio w urzędzie) oraz rozmowa kwalifikacyjna. Ustawiając proces rekrutacji, można wybrać dowolną ilość etapów rekrutacji w zależności od potrzeb i preferencji. System gromadzi aplikacje kandydatów on-line. Osoby odpowiedzialne za realizację procesu selekcji mają możliwość monitorowania ilości nadesłanych aplikacji on-line

Stowarzyszenie Gmin i Powiatów Małopolski od 2011 r. prowadzi cykl bezpłatnych szkoleń dla starostów, burmistrzów, wójtów, radnych i pracowników samorządowych w ramach Małopolskiej Akademii Samorządowej.

Zachęcamy Państwa do zgłaszania swoich urzędów do testów systemu FTB, polegających nie tylko na bezpłatnym wdrożeniu rozwiązania w organizacji, ale również na objęciu pełnym wsparciem wdrożeniowym w formie szkoleń czy asysty. (Katarzyna Białogłowicz-Bajolek, Orange Hill Sp. z o.o.; tel. 533 303 399; katarzyna.bajolek@orangehill.pl).



w czasie rzeczywistym. Na bieżąco można także przeglądać historię rekrutacji poszczególnych kandydatów i sprawdzać, jakie kandydat osiągnął wyniki we wcześniejszych etapach rekrutacji. Kandydat, który przejdzie przez tak skonstruowany proces rekrutacji, z pewnością będzie spełniał wszystkie wymagania, jakie oczekiwane są na stanowisku pracy.



pozwalając na weryfikację osiągnięcia celów rozwojowych w okresie próbnym. Plan rozwoju może obejmować zarówno obszary, w których podczas procesu rekrutacji u pracownika zauważono luki kompetencyjne, jak również inne, określone przez urząd aspekty. Daje więc także podwaliny dla pierwszej oceny pracownika.

Kierunki rozwoju i ocena pracownika w okresie próbnym

System FTB to nie tylko system wspomagający rekrutację. Idzie on o krok dalej, dając możliwość wskazania kierunków rozwoju dla nowo zatrudnionej osoby oraz

Projekt „Find the Best – Competency-based Recruitment in Public Administration” jest współfinansowany przez Unię Europejską w ramach programu „Uczenie się przez całe życie”.

Katarzyna Białogłowicz-Bajołek
Patrycja Dychus

Badanie satysfakcji klientów urzędów administracji samorządowej – metodyka i proces badawczy

Jest wiele argumentów przemawiających za monitorowaniem satysfakcji klientów. Pozwala ono dostrzec oczekiwania mieszkańców, buduje wizerunek urzędu, stanowi integralną część systemów zarządzania jakością... Tylko jak zrealizować takie badanie szybko i rzetelnie, nie angażując większych zasobów?

Ważny jest cel. I dostosowanie do specyfiki urzędów.

Jeżeli badamy satysfakcję „ponieważ badanie jest ważne”, a nie dlatego, że chcemy dzięki niemu zmienić nasz urząd – nie powinno być dla nas zaskoczeniem, iż niewiele się zmienia. Co bowiem miało się zmienić? W praktyce samorządowej najczęściej interesuje nas jakość obsługi w urzędzie, którą dzięki wiedzy pozyskanej w badaniu chcemy poprawiać. Samo jednak określenie „jakość obsługi” wymaga doprecyzowania. A im bardziej odwoływać się będziemy do specyfiki pracy jednostek samorządowych w badaniu, tym lepsze osiągniemy rezultaty. Takim dedykowanym administracji samorządowej narzędziem badawczym jest Service Quality Assessment_admin.

– Realizowaliśmy w przeszłości wiele badań, ale nie zawsze byliśmy zadowoleni z ich dostosowania do samorządów – mówi dr Anna Zaroda-Dąbrowska, współautorka metodyki SQA_admin – nie chcieliśmy także kopiować rozwiązań zachodnich, bo nie uwzględniały one naszej specyfiki.

Metodyka SQA_admin powstała we współpracy z Urzędem Miasta Katowice, w którym trzykrotnie realizowano badanie, doskonaląc metodę.

– Współpraca z UM Katowice pozwoliła nam opracować narzędzie kwestionariuszowe, które trafia w sedno oczekiwań klientów urzędów – dodaje dr Zaroda-Dąbrowska – to co nas szczególnie cieszy to fakt, iż sprawdziło się ono zarówno w urzędach większych, jak Bielsko-Biala, jak i mniejszych jak Niwiska na Podkarpaciu.

Opracowane rozwiązanie odwołuje się do trzech wymiarów istotnych z punktu widzenia klientów:

- komfortu korzystania z usług urzędu,
- profesjonalizmu i kompetencji pracowników,
- staranności i rzetelności załatwiania spraw.

Każdy z wymiarów umożliwia ocenę czynników wpływających na zadowolenie klientów, których analiza pozwala na wskazanie kluczowych obszarów do poprawy.

Prosty proces badania.

Drugim elementem jest sprawne poprowadzenie procesu badawczego. W wielu przypadkach wykracza ono poza samo badanie kwestionariuszowe, obejmując wywiady z klientami, badanie tajemniczego klienta, obserwację pracy, ale także... wywiady z samymi urzędnikami. – *W czasie badania satysfakcji klientów w UM Bielsko-Biala zaprosiliśmy pracowników: kierowników i osoby obsługujące klientów na spotkania fokusowe, podczas których poszukiwaliśmy usprawnień w urzędzie. Efekty były fantastyczne. To przecież te osoby najlepiej znają klientów urzędu – mówi dr Zaroda-Dąbrowska.*

Wszystkie osoby zainteresowane tematyką badania satysfakcji klientów w urzędach administracji publicznej i metodyką SQA_admin zapraszamy do udziału w kwietniowym szkoleniu Małopolskiej Akademii Samorządowej. Szkolenie będzie bezpłatne.



Bazą jest jednak badanie kwestionariuszowe. Specjalnie dla urzędów, system SQA_admin został przeniesiony do świata wirtualnego. Badanie można nadal prowadzić metodą papierową, ale wyniki łatwo wprowadza się do systemu, w którym połączone zostaną one z danymi zebranymi poprzez automatycznie generowane kwestionariusze on-line. W ten sposób jednocześnie można prowadzić badanie za pomocą kwestionariuszy internetowych i tradycyjnych. A po zgromadzeniu danych system sam przygotowuje rozbudowane raporty zawierające wyniki, ich omówienie i kierunki sugerowanych usprawnień. Jednym kliknięciem pobierzemy nawet gotową prezentację z wynikami, czy wygenerujemy szczegółowe raporty dla wybranych grup klientów, np. załatwiających określoną sprawę w urzędzie. – *To ogromne ułatwienie nie tylko dla mniejszych urzędów, które kilkoma kliknięciami mogą zrealizować profesjonalne badanie i otrzymać rzetelne raporty – mówi Maciej Głogowski, specjalista w obszarze badań – to także duże ułatwienie dla urzędów większych, gdyż dysponujemy kompletnym zestawem raportów: ogólnym, porównawczymi i szczegółowymi, i od razu możemy zastanawiać się nad kierunkami zmian. Nie musimy czekać tygodniami na opracowanie dokumentów po badaniu. Robimy to sami jednym kliknięciem, nie musimy też tygodniami czekać na opracowanie odpowiedniego kwestionariusza – możemy startować z badaniem w zasadzie od razu.*

Co interesujące – system wyreczy nas także w przygotowywaniu komunikatów dla pracowników, klientów czy mediów, wygeneruje plakat informacyjny, a więc pomoże zadbać o ten element, który często jest słabym punktem badań, czyli o odpowiednią informację dla wszystkich zainteresowanych.



Szkolenia Małopolskiej Akademii Samorządowej, prowadzone przez ekspertów z firmy konsultingowej Orange Hill Sp. z o.o., które będą się odbywały w biurze Stowarzyszenia Gmin i Powiatów Małopolski w Krakowie, ul. Grodzka 15/2:

- 19 marca 2015 r.: Zarządzanie Zasobami Ludzkimi w urzędach i instytucjach administracji samorządowej;
- 16 kwietnia 2015 r.: Badanie satysfakcji klientów urzędów i instytucji administracji samorządowej.

W celu uzyskania szczegółowych informacji na temat szkoleń prosimy o kontakt z biurem Stowarzyszenia Gmin i Powiatów Małopolski pod nr. tel.: 12 421 74 65 lub pocztą elektroniczną: biuro@sgpm.krakow.pl.

Wnioski i plan działań

Jeśli badanie satysfakcji ma pomóc nam poprawić jakość obsługi, kluczowe będą działania, jakie w jego wyniku podejmiemy i które pozwolą spełnić oczekiwania klientów. Co rekomendują eksperci? – *Sugeruję urzędowi, z którymi pracuję, aby sformułować trzy usprawnienia, które są realnie możliwe do spełnienia, przy czym jedno z nich wybieramy tak, aby przyniosło efekt widoczny dla klientów od razu – mówi dr Anna Zaroda-Dąbrowska – klienci powinni mieć poczucie, że ich głos został zauważony.*

Jakie to mogą być usprawnienia? Zależy to od urzędów. Istotne jest to, że metodyka SQA_admin ułatwia ich wskazanie, ale też, że dzięki prostej realizacji badania i zautomatyzowanej analizie urząd może się skupić właśnie na wyciąganiu wniosków. Co istotne – system SQA_admin odrębnie analizuje opinie klientów indywidualnych (mieszkańców) i instytucjonalnych (firm, organizacji), gdyż ich potrzeby często są po prostu różne.

W wyniku badań urzędy podejmują różne decyzje o kierunkach zmian – szkolą pracowników, wdrażają standardy obsługi klientów i dress code, zmieniają sposób organizacji przestrzeni w urzędzie, poprawiają oznaczenia. Sam fakt systematycznego, corocznego badania ma także znaczenie dla tego, jak wygląda codzienna obsługa. Poza samym bowiem faktem zweryfikowania jakości obsługi, badanie także pokazuje, co dla urzędu jest ważne i na co zwraca się uwagę. A to ma ogromne znaczenie dla postaw pracowników.

Tomasz Dąbrowski

Prawnik, ekspert w zakresie administracji publicznej, zawodowo związany z firmą konsultingową Orange Hill Sp. z o.o.

Szkolenia Małopolskiej Akademii Samorządowej, prowadzone przez etatowych członków SKO, które odbędą się w siedzibie SKO w Krakowie, ul. Juliusza Lea 10:

- 16 kwietnia 2015 r.: Kodeks Postępowania Administracyjnego;
- 23 kwietnia 2015 r.: Prawna rola kontraktu socjalnego;
- 14 maja 2015 r.: Współdziałanie między organami administracji w procesie wydawania decyzji o środowiskowych uwarunkowaniach – określenie warunków realizacji inwestycji;
- 11 czerwca 2015 r.: Wydawanie zaświadczeń w zakresie obsługi komunikacyjnej inwestycji – dostęp terenu inwestycji do drogi publicznej (art. 61 ust. 1 pkt 4 ustawy o planowaniu i zagospodarowaniu przestrzennym), a oświadczenie o możliwości przyłączenia obiektu do dróg lądowych oraz połączenia działki z drogą publiczną (art. 34 ust. 3 pkt a, b ustawy prawo budowlane).



Szlaki kulturowe jako medium zmian w kulturze.

Nowy projekt Stowarzyszenia Gmin i Powiatów Małopolski

W marcu 2015 r. Stowarzyszenie Gmin i Powiatów Małopolski rozpoczęło realizację nowego projektu pt. „Szlaki kulturowe jako medium zmian w kulturze” dofinansowanego przez Ministerstwo Kultury i Dziedzictwa Kulturowego w ramach programu „Obserwatorium kultury”. Jest to dwuletni projekt badawczy, którego celem jest zbadanie szlaków kulturowych, które traktowane są jako medium zmian w kulturze, pojmowanej zgodnie ze współczesnymi definicjami jako ogół cech charakteryzujących określone społeczności. Tym samym, w przekonaniu zespołu badawczego, szlaki kulturowe stają się istotnym czynnikiem inicjującym zmiany społeczne i obywatelskie na poziomie lokalnym. W realizowanym projekcie w szczególności chodzi o rozpoznanie roli i znaczenia szlaków kulturowych w następujących obszarach przestrzeni:

- kulturowej (m.in. uczestnictwa w kulturze, aktywizacji środowisk twórczych, budowania tożsamości kulturowej środowisk lokalnych);
- społecznej (m.in. w zapobieganiu wykluczeniu społecznemu i budowaniu społecznej spójności);
- obywatelskiej (w kształtowaniu postaw obywatelskich).

W projekcie zostaną szczegółowo zbadane trzy szlaki kulturowe: Szlak Architektury Drewnianej (województwo małopolskie), Szlak Zabytków Techniki (województwo śląskie) oraz Szlak Piastowski (województwo wielkopolskie).

W efekcie projektu powstaną rekomendacje w zakresie zarządzania szlakiem kulturowym,

pojmowanym wieloaspektowo, jako medium zmian przestrzeni społecznej/obywatelskiej.

Ważnym elementem projektu będzie stworzenie internetowej bazy danych polskich szlaków kulturowych. Baza będzie zawierała konkretne rekordy/szlaki, opisane według wybranych kryteriów, jak: nazwa, strona internetowa, podmiot zarządzający, obiekty tworzące szlak (wraz z charakterystyką krótką, opisem dostępności, usług przewodnickich), tematyka szlaku, aktywności na szlaku (koncerty, działalność muzealna itd.), cykliczne wydarzenia na szlaku, działania prowadzone w ramach profesjonalizacji produktu (np. szkolenia przewodników).

Ponadto w ramach projektu przeprowadzone zostaną wywiady oraz badania ankietowe wśród zarządców obiektów, operatorów szlaków oraz turystów odwiedzających obiekty na szlakach.

Na zakończenie projektu zostanie zorganizowana ogólnopolska konferencja, na której przedstawione zostaną wyniki przeprowadzonych badań wraz z wypracowanymi rekomendacjami dla lokalnych, regionalnych oraz krajowych polityk kulturalnych. W trakcie spotkania zostaną zaprezentowane również zidentyfikowane dobre praktyki – modelowe rozwiązania w zakresie zarządzania szlakami kulturowymi.

Więcej informacji na temat projektu można uzyskać u Pani Anny Góral, a.goral@regiony.org.pl, tel. 12 421 74 65.



Stowarzyszenie Gmin i Powiatów Małopolski podejmuje działania na rzecz Polaków na Wschodzie

W marcu 2015 r. Stowarzyszenie Gmin i Powiatów Małopolski rozpoczyna realizację nowego projektu pt. „Rozwój kompetencji organizacji polskich i polonijnych na Wschodzie kluczem do rozwoju współpracy z Polską” finansowanego ze środków pochodzących z Ministerstwa Spraw Zagranicznych. Rozpoczęte przedsięwzięcie jest kompleksowym projektem mającym za zadanie podniesienie kompetencji liderów organizacji polskich i polonijnych aktywnie działających na Wschodzie, a przez to rozwój ich potencjału do podejmowania oraz zacieśnienia kontaktów bezpośrednich z Polską.

Działania przewidziane w projekcie, tj. szkoła letnia oraz program stażowy, kierowane są przede wszystkim do aktywnych członków i pracowników organizacji polskich i polonijnych działających w Rosji, Białorusi, Ukrainie i Litwie, zainteresowanych podniesieniem swoich kompetencji, poszerzeniem wiedzy i umiejętności w zakresie zarządzania projektami, promocji, nawiązywania i rozwoju inicjatyw partnerskich, i mają na celu wzmocnienie potencjału organizacji polskich i polonijnych, z którymi są oni związani. Planowane w projekcie działania mają również służyć wzmocnieniu instytucjonalnych kontaktów między organizacjami polskimi i polonijnymi na Wschodzie a instytucjami w Polsce.

Osoby, które zaproszone zostaną do udziału w programach edukacyjnych powinny:

- być aktywnymi członkami organizacji polskich i polonijnych w Ukrainie, Białorusi, Litwie lub w Rosji,
- wykazać się doświadczeniem w realizacji/udziale w realizacji przynajmniej dwóch przedsięwzięć kierowanych do lokalnej społeczności w kraju zamieszkania,
- posługiwać się j. polskim w stopniu umożliwiającym swobodny udział w działaniach projektowych na terenie Polski, prowadzonych w j. polskim,

- być zainteresowane wzmocnieniem lub nawiązaniem kontaktów z partnerami z Polski.

Na potrzeby realizacji programu stażowego Stowarzyszenie Gmin i Powiatów Małopolski nawiązało porozumienie z Federacją Regionalnych Związków Gmin i Powiatów RP, która przyjmie stażystę do pracy w Regionalnym Ośrodku Debaty Międzynarodowej, Stowarzyszeniem Pracownia Obywatelska, Muzeum Armii Krajowej w Krakowie, Małopolską Organizacją Turystyczną, Instytutem Kościuszki oraz Oddziałem Terenowym TVP w Krakowie.

Dopełnieniem w/w działań będzie komponent badawczy, w ramach którego przeprowadzona zostanie szczegółowa analiza działalności organizacji polskich i polonijnych na Wschodzie, w której rezultacie wypracowane zostaną rekomendacje do „Rządowego Programu na Rzecz Współpracy z Polonią z Polakami za granicą” na lata kolejne w zakresie usprawnienia współpracy między Polską a organizacjami polskimi i polonijnymi na Wschodzie.

Więcej informacji na temat projektu można uzyskać u Pani Anny Góral, tel. 12 421 74 65, a.goral@regiony.org.pl.



Rzeczpospolita Polska
Ministerstwo
Spraw Zagranicznych



Książki dla polskich bibliotek na Wschodzie

Począwszy od roku 2000, Stowarzyszenie Gmin i Powiatów Małopolski corocznie, w okresie wakacyjnym, zaprasza na letni wypoczynek dzieci polskiego pochodzenia zamieszkałe w krajach za wschodnią granicą Polski: na Ukrainie, Białorusi, Litwie oraz w Rosji. Adresatem Akcji „Podarujmy Lato Dzieciom ze Wschodu” są osoby pochodzące głównie z najuboższych rodzin, w których żywe są polski tradycje i kulturuje się język ojczysty, ale także z takich, które po latach procesów asymilacyjnych na Wschodzie chcą nawiązać bliższe kontakty z Macierzą. W roku 2015 polskie dzieci ze Wschodu zostaną zaproszone do Małopolski po raz szesnasty.

Ważnym elementem Akcji jest zbiórka książek dla polskich bibliotek na Wschodzie. W ten sposób w projekt zaangażowani są bezpośrednio mieszkańcy Krakowa i Małopolski. W ciągu ostatnich trzech lat

Krakowianie przekazali w ramach Akcji blisko 15 tys. książek. Świadczy to dobitnie o tym, że Polacy żyjący w ojczyźnie są coraz bardziej świadomi roli, jaką i oni mają do odegrania w dziele krzewienia wartości patriotycznych.

Zebrane w ten sposób książki (literatura piękna i podręczniki szkolne) w lutym 2015 r. Stowarzyszenie Gmin i Powiatów Małopolski przekazało bibliotekom polskim w Jaworowie na Ukrainie (m.in. Parafii rzymskokatolickiej w Jaworowie oraz Towarzystwu Kultury Polskiej Ziemi Lwowskiej. Oddział w Jaworowie).

Dziękujemy naszym partnerom i sponsorom za wsparcie Akcji: ORLEN OIL Sp. z o.o., Wydawnictwu Literackiemu, Wydawnictwu Skrzat, Wydawnictwu WAM oraz Panu Markowi Manowskiemu. Szczególne podziękowania kierujemy również do mieszkańców Krakowa!





Projekt THETRIS – podsumowanie

Uczestnicy konferencji podsumowującej projekt THETRIS, Nagyar (Węgry).

W grudniu 2014 roku Stowarzyszenie Gmin i Powiatów Małopolski zakończyło realizację wieloletniego projektu THETRIS finansowanego w ramach Programu dla Europy Środkowej 2007-2013. Projekt realizowany był we współpracy z 10 partnerami z krajów Europy Środkowej: Niemiec, Austrii, Słowacji, Republiki Czeskiej, Węgier, Słowenii i Włoch.

Projekt THETRIS był pierwszym długofalowym przedsięwzięciem wpisującym się w działalność Stowarzyszenia Gmin i Powiatów Małopolski na rzecz promocji w regionie innowacyjnych i zrównoważonych rozwiązań w zakresie wykorzystania zasobów dziedzictwa kulturowego Małopolski do stymulowania rozwoju regionalnego. Obecnie trwają prace nad kolejnym wieloletnim przedsięwzięciem dARTs, które zostanie zaproponowane do dofinansowania do Programu Central Europe 2014-2020.


Jednym z głównych działań podejmowanych w ramach projektu THETRIS było opracowanie i wdrożenie (w przypadku Małopolski usprawnienie mechanizmów zarządzania oraz wypromowanie) szlaku średniowiecznych kościołów Europy Środkowej. Działaniami projektowymi objęte były następujące obiekty architektury drewnianej w Małopolsce:

- Kościół parafialny św. Michała Archanioła w Binarowej (UNESCO).
- Kościół parafialny św. Michała Archanioła w Dębnie Podhalańskim (UNESCO).
- Kościół pomocniczy św. Marcina w Grywałdzie.
- Kościół parafialny Narodzenia NMP w Harklowej.
- Kościół cmentarny Nawiedzenia NMP w Iwkowej.

- Kościół św. Leonarda w Lipnicy Murowanej (UNESCO).
- Kościół parafialny Świętej Trójcy w Łopusznej.
- Kościół parafialny Narodzenia NMP w Rajbrocie.
- Kościół filialny św.św. Filipa i Jakuba w Sękowej (UNESCO).


W ramach projektu zrealizowane zostały następujące działania:

1. Analiza SWOT dla regionu Małopolski w zakresie potencjału rozwojowego Szlaku Architektury Drewnianej (SAD),
2. Audyt zarządzania obiektami na szlaku SAD,
3. Realizacja we współpracy z Małopolską Organizacją Turystyczną oraz Instytutem Kultury UJ bezpłatnego programu szkoleniowego w zakresie zarządzania dziedzictwem kulturowym, w którym wzięło udział ponad 70 osób: przedstawiciele samorządów lokalnych, instytucji kultury, przewodników oraz zarządców obiektów na SAD,





Kościół parafialny św. Michała Archanioła w Binarowej



Kościół parafialny Narodzenia NMP w Harklowej

4. Opracowanie wytycznych dla strategii rozwoju dla Szlaku SAD w Małopolsce,

5. Szereg wizyt studyjnych w krajach partnerskich mających na celu obserwację dobrych praktyk w zakresie zarządzania dziedzictwem kulturowym i szlakami obiektów sakralnych. W wizytach studyjnych uczestniczyli przedstawiciele małopolskich instytucji kultury oraz zarządców obiektów na SAD,

6. Kampania promocyjna: konkurs fotograficzny dla młodzieży, współorganizacja koncertu w Lipnicy Murowanej w ramach cyklu „Muzyka zaklęta w Drewnie”, przygotowanie nowych trójjęzycznych tablic informacyjnych dla obiektów objętych działaniami projektowymi, opracowanie materiałów informacyjno-promocyjnych (broszury, ulotki, plakaty w językach polskim i angielskim).

Realizacja projektu pokazała, że konieczne jest w Małopolsce opracowanie strategii tzw. zrównoważonego rozwoju obszaru SAD oraz strategii stworzenia silnej, rozpoznawalnej, stale rozwijanej marki kulturowej w regionie, opartej o bogactwo zarówno materialnego, jak i niematerialnego dziedzictwa kulturowego. Do elementów realizacji strategii – co pokazały zrealizowane w ramach projektu działania – powinny należeć m.in.:

- certyfikacja i kategoryzacja obiektów zlokalizowanych na Szlaku SAD według kategorii dostępności;
- rozwój zasobów ludzkich na Szlaku;
- poszerzenie i promocja oferty Szlaku (nowe produkty turystyczne);
- rozwój aktywnej turystyki na Szlaku poprzez rozbudowę sieci ścieżek rowerowych.

Realizacja proponowanej strategii wymaga oparcia jej na następujących filarach:

- rozwój turystyki kulturowej;
- rozwój przedsiębiorczości opartej o zasoby dziedzictwa kulturowego;
- stworzenie spójnej, nowoczesnej strategii marketingowej;
- promocja ekologii i koncepcji *slow food*;
- promocja współpracy międzysektorowej.

Wziąwszy pod uwagę, iż marka Szlaku SAD ma stymulować rozwój projektów realizowanych przez podmioty zlokalizowane w punktach kotwicznych szlaku (obiekty ujęte w projekcie THETRIS) i na



Prezentacja projektu THETRIS podczas Forum Współpracy Międzynarodowej w Krakowie, październik 2014 r.

terenach gmin, w których są one zlokalizowane, kluczowe znaczenie mają inicjatywy partnerskie i pozytywnie nowe partnerów do kolejnych inicjatyw opartych o wskazaną markę.

Wnioski te stanowią inspirację dla opracowania kolejnego projektu, już wspomnianego dARTs, którego realizacja, mamy nadzieję rozpocznie się od stycznia 2016 roku.

Kontakt w sprawie projektu:
 Anna Góral,
 a.goral@regiony.org.pl, tel. 12 421 74 65
 Strona www projektu: www.thetris.eu

This project is implemented through the CENTRAL EUROPE Programme co-financed by the ERDF

www.thetris.eu



Sprawność administracji publicznej – puste hasło ze strategii, czy realny cel?

Dzisiaj wiele się mówi o otwartości administracji, słowo partycypacja odmieniane jest przez wszystkie przypadki. Należy się cieszyć z rosnącej roli mieszkańców we współdecydowaniu o sprawach własnej gminy pod warunkiem, że nie są to działania fasadowe, a za słowami faktycznie idzie gotowość zarządzających gminą do podzielenia się władzą.

Działania te są przejawem adaptacji „Dobrego Rządzenia” (ang. *Good Governance*), czyli koncepcji zarządzania w sektorze publicznym, która bazuje na takich wartościach jak przejrzystość, dążenie do konsensusu, uwzględnianie głosów mniejszości, odpowiadanie na potrzeby społeczne, której istotną zasadą jest także dążenie do efektywności podejmowanych działań, o czym często się zapomina. Koncepcja ta zrodziła się z krytyki tzw. Nowego Zarządzania Publicznego (ang. *New Public Management*, NPM), które jest koncepcją menedżerskiego podejścia do zarządzania administracją publiczną i jako takie, czerpie z doświadczeń sektora prywatnego.

W wielu krajach „Dobre Rządzenie” zaczęło rozwijać się po tym, jak administracje tych państw przeszły głęboką transformację właśnie pod wpływem koncepcji Nowego Zarządzania Publicznego, wypracowały metody i narzędzia wspierające zarządzanie zorientowane na wzrost sprawności, tj. efektywności i skuteczności podejmowanych działań. Wszyscy krytycy stosowania w polskim sektorze publicznym wybranych metod zaadaptowanych z sektora prywatnego powinni pamiętać o tym, że polska administracja publiczna nie przeszła takiej drogi, jaką przeszła np. administracja Wielkiej Brytanii, w której NPM rozwijało się już od lat 80-tych. Wkraczamy zatem na ścieżkę wyznaczoną przez „Dobre Rządzenie” bez doświadczeń NPM, za to z bagażem administracji „weberowskiej”. Zarządzający w polskim sektorze publicznym powinni zatem z równym zapałem stosować zarówno zasady „Dobrego Rządzenia”, jak i metody i narzędzia sprzyjające wzrostowi sprawności działania, niezadko wywodzące się z sektora prywatnego.

Jednym z takich narzędzi jest Rachunek Kosztów Działań (RKD). RKD jest metodą polegającą na powiązaniu zużycia zasobów z działaniami oraz działań z obiektami kosztowymi na podstawie stopnia ich wykorzystania („Zarządzanie kosztami działań”, John A. Miller, Krzysztof Pniewski, Mariusz Polakowski, Warszawa 2000). Wdrożenie rachunku kosztów działań zmusza do spojrzenia na organizację z perspektywy procesów i działań, które są w niej realizowane. Śledząc koszty w ujęciu procesowym,

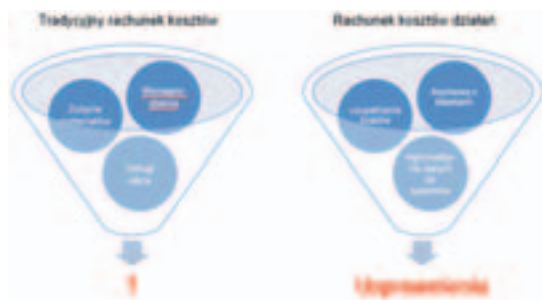
czyli tak jak są one generowane, zarządzający w naturalny sposób „przestawiają się” z myślenia w kategoriach „cięcia kosztów” na rzecz poszukiwania usprawnień.

Widząc koszty w układzie rodzajowym, czyli szereg kwot przypisanych kolejno do pozycji: wynagrodzenia, amortyzacja, zużycie materiałów, usługi obce itd., menedżer nie ma właściwie informacji, która pozwoliłaby mu na podejmowanie racjonalnych decyzji. Jeżeli stoi przed nim zadanie podniesienia efektywności instytucji, którą kieruje, to tradycyjne rachunki kosztów nie wyposażają go w informację, która mogłaby mu w realizacji tego zadania pomóc. Informacja o tym, jakie koszty generują poszczególne realizowane w organizacji procesy pozwala rozpocząć poszukiwanie miejsc, w których można by wprowadzić usprawnienia, a w ich konsekwencji obniżyć koszty działań i/lub podnieść jakość w oczach klienta.

To nie tylko liczby, to ważna informacja zarządcza!

Aby unaocnić jak informacja kosztowa w ujęciu procesowym oddziałuje na decydenta, można posłużyć się pewnym abstrakcyjnym przykładem. Jeżeli kierujący jednostką otrzyma informację, że np. roczne koszty obsługi usługi dotyczącej podatków (od zmian w ciągu roku, przez wymiar roczny, księgowanie wpływów, upomnienia, aż po egzekucję) wynoszą 500 tys. zł, w tym 350 tys. zł to koszty wynagrodzeń, 80 tys. zł – usług obcych i 30 tys. zł – zużycia materiałów itp., to trudno mu racjonalnie stwierdzić, co można by zrobić, aby obniżyć koszty funkcjonowania tego referatu, nie obniżając jednocześnie jakości świadczonych przez niego usług. Jeżeli natomiast otrzyma informację, że roczne koszty funkcjonowania tego referatu wynoszą 500 tys. zł, w tym 200 tys. zł to koszty wprowadzania danych z druków informacji podatkowych do systemu informatycznego, 100 tys. to koszt pomocy klientom w wypełnianiu druków informacji podatkowej itd., to jest to punkt wyjścia do dalszych dociekań (w tym przypadku, w przeciwieństwie do pierwszej informacji, wiadomo co dalej analizować i na czym skoncentrować uwagę). Ostatecznie analiza może doprowadzić np. do wniosku, że skoro pracownicy referatu podatków poświęcają tak dużo czasu, aby pomóc klientom na miejscu w urzędzie wypełnić druki informacji





RKD jako źródło informacji zarządczej skłaniającej do poszukiwania usprawnień. Źródło: Opracowanie własne.

podatkowej, to warto przygotować elektroniczne formularze informacji podatkowej, aby po ich wypełnieniu przez klienta z pomocą pracownika referatu dane mogły zostać przeniesione bezpośrednio do systemu podatkowego, dzięki czemu istotnie ograniczony zostanie czas poświęcany dotychczas na wprowadzanie doń danych przez urzędnika.

20 małopolskich urzędów uczyło się czym jest RKD

Stowarzyszenie „Miasta w Internecie” we współpracy ze Stowarzyszeniem Gmin i Powiatów Małopolski zrealizowało projekt pt. „Obywatelski audyt efektywności świadczenia usług administracyjnych”, w ramach którego po raz pierwszy w Polsce podjęto próbę zastosowania RKD w administracji samorządowej. Ze względu na pilotażowy charakter projektu ważne było, aby wypracowywanie modelu RKD odbywało się przy współudziale wielu urzędów (w projekt zaangażowało się 20 urzędów), o różnej skali, aby zwiększyć prawdopodobieństwo tego, że zespół projektowy opracowujący model zetknie się z różnymi problemami, ograniczeniami i barierami w wdrażaniu RKD (różny sposób opisu dokumentów w ewidencji księgowej, różne systemy finansowo-księgowe, różny sposób ewidencji niezbędnych danych itd.). Biorąc pod uwagę ograniczony budżet projektu, zwiększenie ilości urzędów, z którymi podjęto współpracę, musiało odbyć się kosztem zakresu analizy. Ostateczną kalkulacją objęto trzy usługi administracyjne dotyczące: podatku od osób fizycznych, wycinki drzewa oraz podziału działki.

Przeprowadzone kalkulacje i ich analiza dostarczyły „twardych danych”, które mogą posłużyć jako inicjatory zmian, tak na poziomie urzędów, których dotyczyła analiza, jak również systemowych. Dla przykładu Ministerstwo Finansów powinno przyrzeć się kosztom obsługi usługi dotyczącej podatków w gminach. Koszty te w przeliczeniu na jednego podatnika wynoszą od 18 zł do nawet ponad 200 zł. Można by się zatem zastanowić nad zasadnością uruchamiania całego procesu w przypadku, gdy wynikający z niego wpływ do budżetu gminy będzie znikomy lub bilans będzie dla gminy niekorzystny.

Może eksperci danej dziedziny mogliby rozważyć wprowadzenie pewnych uproszczeń w takich przypadkach lub rozsądne ustalenie progów zobowiązania, poniżej których określony proces nie jest inicjowany lub jest inicjowany (z wielu powodów może to być niezbędne), ale jego przebieg jest znacznie uproszczony.

Należałoby spodziewać się, że najwyższe koszty obsługi usług będą w małych gminach, tymczasem o ile w szeregu przypadków tak właśnie jest, to są także małe urzędy (w gminach, których liczba mieszkańców nie przekracza 5 tys.), które osiągają jedne z najniższych wśród 20 analizowanych średnie koszty jednostkowe (tj. na jedną sprawę lub jednego podatnika, w przypadku usługi dotyczącej podatków) obsługi danej usługi. Oznacza to, że efekt skali jest widoczny, ale sprawnie zarządzając, nawet w mało sprzyjających warunkach, można osiągać dobre wyniki.

Czasami już sam wywiad z pracownikiem, który realizuje analizowany proces dostarcza informacji, które powinny wzbudzić zainteresowanie zarządzających. Zdarza się bowiem, że jedna czynność pochłania zdecydowaną większość czasu poświęcanego na określoną sprawę. Na przykład w przypadku usługi dotyczącej podatków jest to weryfikacja danych (zestawianie danych dostarczanych przez podatnika i ze starostwa) i zakładanie karty (często nadal równolegle w postaci papierowej i elektronicznej). W skrajnych przypadkach czas, a co za tym idzie również koszt, realizacji tego kroku w procesie przekraczały 50%, odpowiednio – czasu i kosztu całej usługi. Jasne jest zatem, że przy takiej pracowitości wdrożenie usprawnień, które pozwolą oszczędzić choćby 10% czasu będzie skutkowało istotnymi oszczędnościami. Pewne rozwiązania usprawniające, które same narzucały się w czasie prowadzonych analiz, byłyby także z całą pewnością pozytywnie odebrane przez klientów urzędów. Mądre usprawnienia pozwalają bowiem osiągnąć wzrost efektywności, jednocześnie zwiększając wartość usługi w oczach klienta.

Projekt „Obywatelski audyt efektywności świadczenia usług administracyjnych przez samorządy lokalne” współfinansowany był przez Szwajcarię w ramach szwajcarskiego programu współpracy z nowymi krajami członkowskimi Unii Europejskiej.

W pilotażu wzięło udział 20 urzędów miast i gmin z woj. małopolskiego: Andrychów, Bolesław, Brzesko, Chełmek, Ciężkowice, Czernichów, Gnojnik, Kęty, Klucze, Krzeszowice, Libiąż, Moszczenica, Proszowice, Raclawice, Radłów, Rygllice, Stary Sącz, Tarnów (gm.), Wielka Wieś i Zawoja.

Anna Siemek-Filiś
Stowarzyszenie „Miasta w Internecie”





LIDER MAŁOPOLSKI 2014

– NAJLEPSZE PRZEDSIĘWZIĘCIE ROKU W MAŁOPOLSCE

Kapituła Stowarzyszenia Gmin i Powiatów Małopolski już po raz piętnasty przyznała Tytuł „Najlepsze Przedsięwzięcie Roku w Małopolsce – Lider Małopolski”. Celem konkursu jest wyróżnienie najważniejszych przedsięwzięć o wymiarze społecznym, ważnych dla sfery duchowej, tożsamości, edukacji, jakości życia mieszkańców, inwestycji infrastrukturalnych, ekspansywnych firm z Małopolski, z nowymi technologiami, tworzących nowe miejsca pracy i standardy jakości.

WYRÓŻENIE SPECJALNE

Tauron ARENA Kraków

za największy w Polsce i jeden z najnowocześniejszych w Europie halowy obiekt widowiskowo-sportowy, który pozwala na organizację w stolicy Małopolski imprez o dużej skali, tak sportowych jak i kulturalnych lub biznesowych: koncertów, wystaw, kongresów, czy targów. Obiekt w pełni uwzględnia potrzeby osób niepełnosprawnych. *Koszt budowy Areny: 360 mln zł.*

LIDER MAŁOPOLSKI 2014

1. Miasto Kraków – Centrum Kongresowe ICE Kraków – International Conferences & Entertainment

za jedno z najbardziej prestiżowych i ekskluzywnych centrów kongresowych Europy, spełniające

wymagania międzynarodowych organizacji kongresowych oraz najwyższe standardy, pozwalające na organizację w Krakowie kongresów, konferencji, koncertów, wystaw i innych wydarzeń kulturalnych, w których uczestniczyć może łącznie 3200 gości. Autorzy projektu: Krzysztof Ingarden, Jacek Evy. *Koszt budowy ICE Kraków to 357 mln, z czego 83 mln z pochodzi Małopolskiego Regionalnego Programu Operacyjnego 2007-2013.*

2. Grupa Thermaleo. Spas Development & Management

za stworzenie w Szczawnicy kurortu z pełną gamą zabiegów i dostępem do komfortowych sanatoriów, przygotowanie bogatego zaplecza infrastrukturalnego oraz szerokiej oferty kulturalnej oraz gruntowną poprawę wizerunku miejscowości, która sprawiła, że znane od 150 lat pienińskie uzdrowisko obecnie zaprasza kuracjuszy i turystów do zabiegów oraz wypoczynku w nowym, piękniejszym *entourage*.



3. Małopolska Organizacja Turystyczna

za kreatywną kampanię promocyjną województwa małopolskiego pn. *Małopolskim Koralem przez Europę*, dzięki której wzrosła rozpoznawalność marki Województwa Małopolskiego, a Kraków i Małopolska na trwałe wpisały się do grupy popularnych wśród obcokrajowców destynacji turystycznych. Projekt współfinansowany był przez Unię Europejską w ramach Małopolskiego Regionalnego Programu Operacyjnego na lata 2007-2013. *Wartość projektu to 2 mln zł.*

4. Instytut Fizyki Jądrowej PAN w Krakowie – Centrum Cyklotronowe Bronowice

za pierwsze w Polsce stanowisko do radioterapii protonowej nowotworów oka. Radioterapia protonowa jest jedną z nowocześniejszych metod leczenia nowotworów, pozwala skutecznie niszczyć guzy i jednocześnie oszczędzać narządy krytyczne. Instytut Fizyki Jądrowej PAN jest koordynatorem projektu Narodowego Centrum Radioterapii Hadronowej, w skład którego wchodzi wiodące polskie instytucje naukowe i medyczne.

5. Szpital Położniczo-Ginekologiczny MEDIKOR w Nowym Sączu

za upowszechnianie nowej jakości położnictwa i ginekologii. Szpital MEDIKOR to nowoczesna placówka ochrony zdrowia, która na pierwszym miejscu stawia bezpieczeństwo matki i dziecka. Szpital jest dobrze przygotowany do opieki nad najmłodszymi pacjentami, prowadzi całodobową Izbę Przyjęć oraz Oddział Położniczo-Ginekologiczny. Nowosądeckie to subregion najwyższego przyrostu naturalnego w Polsce.

6. Most „Galicyjski” – inwestycja Województwa Małopolskiego, Powiatu Oświęcimskiego i Miasta Chełmek

za skuteczne połączenie regionów małopolskiego i śląskiego. Inwestycja pozwoliła na podniesienie nośności dotychczasowego połączenia nad rzeką Przemszą między miejscowościami Chełm Śląski i Chełmek do 50 t oraz dostosowanie szerokości obiektu i dróg dojazdowych do obecnych wymagań. Przedsięwzięcie zostało zrealizowane w ramach zadania „Przebudowa obiektu mostowego w ciągu DW 780 w m. Chełmek”. *Wartość wykonanej inwestycji to 10 mln zł.*

7. Ośrodek Dokumentacji Sztuki Tadeusza Kantora „Cricoteka” w Krakowie

za twórcze połączenie potencjału historycznego budynku i sztuki współczesnej. W efekcie rewalizacji zabudowań niegdysiejszej Elektrowni

Podgórskiej i budowy nowej „Cricoteki” powstał wielofunkcyjny budynek, jeden z najbardziej oryginalnych gmachów w stolicy Małopolski, i atrakcyjny punkt na turystycznej mapie Krakowa. Projekt pn. „Budowa Muzeum Tadeusza Kantora oraz siedziby Ośrodka Dokumentacji Sztuki Tadeusza Kantora – CRICOTEKA” współfinansowany był przez Unię Europejską w ramach MRPO na lata 2007-2013 oraz budżetu Województwa Małopolskiego. *Wartość projektu to ponad 50 mln zł.*

8. Targi w Krakowie Sp. z o.o.

za najnowocześniejszy wielofunkcyjny obiekt wystawienniczy Międzynarodowe Centrum Targowo-Kongresowe EXPO Kraków, w skład którego wchodzi 9 000 m² powierzchni wystawienniczej, zespół klimatyzowanych, modułowych sal konferencyjnych, parking na 700 pojazdów oraz teren pod ekspozycję zewnętrzną. Targi w Krakowie Sp. z o.o. (spółka osób fizycznych), operator i inwestor EXPO Kraków, to największy na południu kraju i trzeci w Polsce organizator targów i kongresów, a także międzynarodowych konferencji i sympozjów naukowych. *Koszt inwestycji to ok. 70 mln zł.*

9. Miasto Przemyśl, Fundacja „Azymut” – Bike Town Przemyśl 2014


za widowiskową imprezę sportową, podczas której zaprezentowało się ponad 200 zawodników z Polski i Europy w kilku dyscyplinach rowerowych. Wysokie loty, spektakularne tricki i skoki, szybkie zjazdy w otoczeniu pięknych zabytkowych uliczek Przemyśla podziwiali na żywo kilka tysięcy widzów a także blisko 60 tys. internautów. Organizatorem imprezy było Miasto Przemyśl oraz Fundacja „Azymut”. Bike Town Przemyśl został zwycięzcą konkursu „Polish Bike Awards”

10. Redakcja kwartalnika „GLOBEnergia”

za aktywną promocję odnawialnych źródeł energii oraz idei efektywności energetycznej i ochrony środowiska wśród gmin i przedsiębiorstw z całej Polski, przede wszystkim województwa małopolskiego. GLOBEnergia pełni rolę eksperta, łącząc środowiska przedsiębiorstw, instytucji państwowych i społecznych oraz jednostek naukowych, moderuje postawę racjonalnego podejścia do energetyki oraz poszanowania środowiska, jest promotorem absolwentów krakowskich uczelni technicznych poprzez organizację staży, opiekę nad kołami naukowymi oraz pomoc na rynku pracy.

Na zdjęciu: Tauron Arena Kraków, 7. Edycja Festiwalu Muzyki Filmowej w Krakowie, wrzesień 2014 r.
Fot. Wojciech Wandzel, www.wandzelphoto.com





TAURON Arena Kraków – warto tu być!

TAURON Arena Kraków to największy w Polsce i jeden z najnowocześniejszych na świecie obiekt widowiskowo-sportowy. Położony zaledwie cztery kilometry od Rynku Głównego w Krakowie, w malowniczym otoczeniu Parku Lotników Polskich, jest doskonale skomunikowany z resztą miasta. Inwestycję zrealizowała Agencja Rozwoju Miasta S.A., spółka Gminy Miejskiej Kraków. Od lutego 2015 r. Sponsorem tytularnym obiektu jest spółka TAURON Polska Energia S.A.

TAURON Arena Kraków to kompleks, który składa się z dwóch hal – dużej i mniejszej, tzw. treningowej. Główna hala to przede wszystkim ogromna arena (zajmuje ponad 4,5 tys. m² powierzchni; cały obiekt to ponad 61 tys. m² powierzchni), to także trzy poziomy widowni oraz miejsca siedzące lub stojące na płycie (obiekt może pomieścić ponad 20 tys. osób; samych miejsc siedzących na trybunach jest 15 tys.). Na specjalnych gości czeka ponad 500 miejsc w wydzielonych sektorach i komfortowych łóżkach w ekskluzywnej Strefie VIP. Uwagę zwraca także niespotykany gdziekolwiek indziej ekran LED na elewacji,

opasający zewnętrzną konstrukcję głównej hali na długości ponad pół kilometra. Możliwość dowolnej konfiguracji widowni, wygodne zaplecze dla sportowców i wykonawców, rozbudowane systemy multimedialne i sceniczne, a także dobre warunki akustyczne obiektu to cechy, które spełnią warunki organizacji imprez każdej skali. Uzupełnieniem głównej areny jest mała hala z płytą o powierzchni ponad 1700 m² i ponad 300 miejscami na trybunach.

TAURON Arena Kraków

ul. Stanisława Lema 7, 31-571 Kraków
www.krakowarena.pl

Operator:
Agencja Rozwoju Miasta S.A.

Prezes Zarządu: Zbigniew Rapciak



Podczas dużych imprez, może ona spełniać funkcję sali treningowej lub być miejscem prób. Jest idealna do organizacji mniejszych wydarzeń. Goście biorący udział w wydarzeniach organizowanych w TAURON Arenie Kraków mają także do dyspozycji 1370 miejsc parkingowych. Cały obiekt i jego otoczenie są dostosowane do potrzeb osób niepełnosprawnych.

Arena wydarzeń

Wielofunkcyjny charakter TAURON Areny Kraków umożliwia rozgrywanie na jej terenie zawodów w co najmniej kilkunastu dyscyplinach rangi mistrzostw świata. Wśród nich są: badminton, boks, curling, gimnastyka akrobatyczna i artystyczna, halowa piłka nożna, hokej, koszykówka, lekkoatletyka, tyżwiarstwo figurowe, piłka siatkowa, piłka ręczna, sporty walki, sporty ekstremalne, tenis ziemny, tenis stołowy, zawody hippiczne, sportowe zawody taneczne.

TAURON Arena Kraków to także doskonałe miejsce do organizacji koncertów, wystaw, kongresów i targów. Może być również planem produkcji telewizyjnych, reklamowych oraz wielkich spektakli z udziałem tysięcy widzów. Ilość wydarzeń o międzynarodowo-




hokejowy Finał Pucharu Polski. TAURON Arena Kraków gościła również zawodników Mistrzostw Europy Muaythai oraz uczestników gali KSW. Początek roku 2015 r. upłynął pod znakiem tenisa i występów Agnieszki Radwańskiej i Marii Szarapowej podczas I rundy Grupy Światowej Fed Cup. Kolejne sportowe wydarzenia to m.in. Mistrzostwa Świata we Freestyle Motocrossie – Diverse NIGHT of the JUMPs, które odbędą się w dniach: 20-21 marca, pierwsza w historii gala UFC w Polsce (11 kwietnia) oraz Mistrzostwa Świata Dywizji 1A Kraków 2015 (19-25 kwietnia).

W 2014 r. TAURON Arena Kraków gościła także wielkie muzyczne gwiazdy, takie jak: Bryan Adams, Elton John, Michael Buble, Slash i Budka Suflera. Dla dzieci zagrała Orkiestra Akademii Beethovenowskiej, która wykonała muzykę z najsłynniejszych bajek studia Disney Pixar, odbył się tu również Festiwal Muzyki Filmowej. Początek roku 2015 przyniósł kolejne spektakularne wydarzenia: koncerty Ennio Morricone, Katy Perry i zespołu Queen z Adamem Lambertem. Przed nami jeszcze m.in. koncerty takich gwiazd jak: Robbie Williams (17 kwietnia), Faith No More (8 czerwca), Mark Knopfler (13 lipca) i Eros Ramazzotti (29 września), a także kolejna odsłona Festiwalu Muzyki Filmowej (30-31 maja) oraz muzyczne show: Violetta Live (25 sierpnia) i The Godfather Live (11 października).



wej randze, które do tej pory odbyły się w TAURON Arenie Kraków oraz ilość osób, które w tych wydarzeniach wzięło udział (w ciągu dziewięciu miesięcy od otwarcia obiektu wydarzenia zgromadziły w sumie ok 400 tys. widzów) dowodzi, jak bardzo ten obiekt był potrzebny w naszym mieście.

Rok 2014 w TAURON Arenie Kraków upłynął pod hasłem wielkich wydarzeń sportowych – rozgrywano tu m.in. mecze grupy D FIVB Mistrzostw Świata w Piłce Siatkowej Mężczyzn Polska 2014, odbył się tu również XII Memoriał Huberta Jerzego Wagnera w Piłce Siatkowej Mężczyzn, spotkanie Polska – Brazylia w ramach siatkarskiej Ligi Światowej, a także





KRAKÓW
CONGRESS
CENTRE

ICE Kraków Congress Centre

fol. W. Wandzel, www.wandzelphoto.com

Na początku 2015 r. Agencja Global Metro Monitor udostępniła raport pokazujący, że Kraków jest najszybciej rozwijającym się miastem w Polsce. Nasz potencjał biznesowy jest ogromny. Odpowiedzią na wciąż wzrastające zainteresowanie stolicą Małopolski w kręgach przedsiębiorców oraz organizatorów różnych wydarzeń jest otwarcie jednej ze strategicznych miejskich inwestycji ostatnich lat – Centrum Kongresowego ICE Kraków.

Centrum Kongresowe ICE Kraków to biznesowa i kulturalna wizytówka miasta. Zlokalizowane w samym sercu Krakowa, pozwala na organizację różnorodnych wydarzeń – od międzynarodowych kongresów, konferencji, sympozjów oraz spotkań biznesowych, przez wydarzenia kulturalne, takie jak koncerty, spektakle operowe, teatralne i baletowe, aż po spotkania o charakterze społecznym. Kraków, dzięki otwarciu Centrum Kongresowego, posiada infrastrukturę, która w pełni pozwala cieszyć się z wizyty w stolicy Małopolski – prestiżowy obiekt, atmosfera miasta oraz niezwykle zróżnicowana oferta kulturalna, kulinarna i usługowo-handlowa.

W ICE Kraków znajdują się cztery sale, które dzięki standardowi wykonania oraz zastosowanym technologiom pozwalają plasować go pośród najlepszych obiektów tego typu w Europie Środkowej. Sala Audytoryjna gotowa przyjąć 2000 gości, Sala Teatralna – z 600 miejscami, Sala Kameralna dla 300 osób oraz Zespół Sal Konferencyjnych o powierzchni 500 metrów kwadratowych. Dodatkowo Centrum Kongresowe dysponuje trzypoziomowym przeszklonym foyer,

ICE Kraków Congress Centre
ul. M. Konopnickiej 17, 30-302 Kraków
www.icekrakow.pl

Operator:
Krakowskie Biuro Festiwalowe
Dyrektor: Izabela Helbin



fol. W. Wandzel, www.wandzelphoto.com





fot. W. Wandzel, www.wandzelphoto.com


z którego rozpościera się widok na panoramę miasta i Zamek Królewski na Wawelu.

W związku z możliwością zorganizowania w ICE Kraków niemal każdego rodzaju wydarzenia, mieszkańcy Krakowa, Małopolski oraz turyści mogą uczestniczyć w koncertach, spektaklach teatralnych i operowych, pokazach baletowych, wystawach czy spotkaniach z zaproszonymi gośćmi. Organizatorzy wydarzeń, które do tej pory nie mogły odbywać się w Krakowie ze względu na brak właściwej infrastruktury i przestrzeni o odpowiednim standardzie, w końcu są w stanie organizować je w ICE Kraków Congress Centre. Wpływa to także na ekonomię samego miasta oraz regionu.

W strukturach Krakowskiego Biura Festiwalowego, które jest operatorem obiektu, od 2007 r. zespół

Centrum Kongresowe promuje obiekt i intensywnie pracuje nad zakontraktowaniem jak największej liczby imprez. Zgodnie z przyjętymi modelami biznesowymi Centrum Kongresowe ICE Kraków powinno osiągnąć samofinansowanie w czasie pięciu lat. Są to plany ambitne, ale patrząc na kalendarz wydarzeń – jak najbardziej realne. W 2014 r. od otwarcia, które nastąpiło 16 października, do końca roku w ICE Kraków zrealizowano 51 imprez, zaś Centrum odwiedziło 61 000 gości. W tym roku przyjęto rezerwacje aż na 210 z 365 dni. Zapytania spływają jednak już na lata 2016, 2017, a nawet 2020! Ogromne zainteresowanie obiektem potwierdza, że takiego miejsca w Krakowie po prostu brakowało. Dla wielu organizatorów wydarzeń, a także dla samych delegatów, Kraków jest całkowicie nieznaną destynacją – dzięki ICE Kraków wkrótce się to zmieni.

Przed otwarciem ICE Kraków Krakowskie Biuro Festiwalowe było jednym z inicjatorów projektu *Kraków Impact*, którego założeniem było oszacowanie wielkości sektora spotkań biznesowych w Krakowie oraz jego wartości dla gospodarki miasta. Dzięki osiągnięciu zamierzonego celu, przedstawiciele branży dysponują narzędziem, które pozwoli im podążać za obowiązującymi trendami oraz dostosowywać swoje usługi na intensywnie rozwijającym się w Krakowie rynku Meetings Industry do potrzeb bezpośrednich odbiorców, czyli uczestników spotkań, jak i pośredników – organizatorów.



fot. W. Wandzel, www.wandzelphoto.com



Nowe oblicze Szczawnicy



W 1909 r. Adam hr. Stadnicki stał się właścicielem ziem oraz dóbr położonych w obrębie Górnego oraz Dolnego Zakładu Zdrojowego i rozpoczął proces rozwoju, a także gruntownej modernizacji uzdrowiska. Dla kontynuacji jego pracy oraz realizacji tych marzeń w 2004 r. powstała rodzinna spółka Thermaleo, założona przez Andrzeja i Monique Mańkowskich, obecnie reprezentowana w Szczawnicy przez ich troje dzieci: Helenę, Mikołaja i Krzysztofa Mańkowskich. Wizja rozwoju uzdrowiska, którą kieruje się rodzina Mańkowskich, wywodzi się z idei przyświecającej niegdyś ich pradziadowi, hr. Stadnickiemu – stworzenia w Szczawnicy kurortu z pełną gamą zabiegów i dostępem do komfortowych sanatoriów, bogatym zapleczem infrastrukturalnym oraz szeroką ofertą kulturalną.

W 2005 r. na mocy wyroku NSA, spadkobiercy Adama Stadnickiego odzyskali Uzdrowisko w Szczawnicy, które władze PRL upaństwowiły w roku 1948. Ostatecznie, 12 sierpnia 2014 r., wraz z podpisaniem umowy nabycia mniejszościowego pakietu akcji od Skarbu Państwa przez Spółkę Thermaleo, ostatecznie zakończony został proces reprivatyzacji Uzdrowiska Szczawnica. Był to, jak dotychczas, jedyny w Polsce i bezprecedensowy sposób zaspokojenia roszczeń spadkobierców byłych właścicieli przez Skarb Państwa. Spółka Thermaleo została głównym akcjonariuszem nowo powstałej spółki Uzdrowisko Szczawnica S.A. Od przeszło 10 lat trwa więc w Szczawnicy niezwykle pracowity proces przywracania kurortowi dawnej świetności. Rodzina Mańkowskich koncentruje się na rozwoju infrastrukturalnym samego

miasta, jak również bierze aktywny udział w rewitalizacji pienińskiego kurortu, czego efektem są liczne projekty i inwestycje realizowane na terenie Szczawnicy i w okolicy. Istotne znaczenie w pracy spadkobierców Adama hr. Stadnickiego ma również szeroka aktywność w zakresie mecenatu sztuki oraz rozwoju kultury, a także promocji regionalnego dziedzictwa.

W 2008 r. Rodzina Mańkowskich odbudowała Pijalnię Wód Mineralnych. Budynek został odrestaurowany i, pomimo nowoczesnych instalacji i udogodnień, zachował swój pierwotny architektoniczny styl i niepowtarzalny klimat. Obecnie znajduje się tu stylowa Pijalnia, gdzie do dyspozycji kuracjuszy są szczawy wodorowęglanowe, sodowe, jodkowe i bromkowe bogate w sole mineralne oraz liczne mikroelementy, a na piętrze znajduje się Galeria Pijalni



Wód Mineralnych, gdzie można oglądać prace zarówno lokalnych jak i krajowych artystów. Kolejną inwestycją było oddanie do użytku, także w 2008 r., kawiarni Café Helenka. Jest ona dyskretnym połączeniem tradycyjnej architektury i nowoczesnej stylizacji. Goście mogą tutaj delektować się dużym wyborem aromatycznych kaw lub herbat jak również skosztować wyśmienitych deserów z których Cafe Helenka słynie.

W 2009 r., spadkobiercy Adama hr. Stadnickiego odrestaurowali stylową rodzinną willę „Pod Modrzewiami”, czyniąc z niej pierwszy w Pieninach pięciogwiazdkowy hotel „Modrzewie Park Hotel”, będący połączeniem luksusu i rodzinnej atmosfery, łączący w sobie czar i urok minionej epoki. Rok później, w 2010, mieszkańcom Szczawnicy i kuracjom udostępnione zostały zbiory zebrane w wyjątkowym projekcie – Muzeum Uzdrawiska w Szczawnicy. Zgro-

THERMALEO Sp. z o.o.

ul. Foksal 18, 00-372 Warszawa

Prezes Zarządu: Christophe Mańkowski.

Uzdrowisko Szczawnica S.A

ul. Zdrojowa 26, 34-460 Szczawnica

20 października 1962 r. Dworek spłonął. W lipcu 2008 r. Rodzina Mańkowskich rozpoczęła jego odbudowę zgodnie z pierwotnym. Odtworzona została wspiana bryła budynku, jak również regionalne elementy, rzeźbione w drewnie i malowane ornamenty góralskie, co pozwoliło zachować specyfikę Dworku. Uchwycony został klimat i atmosfera oryginalnej budowli. Dzisiaj Dworek Gościnny łączy w sobie czar i urok minionej epoki ze współczesną funkcjonalnością.

W 2012 r. wspólnie z Urzędem Miasta zrealizowany został projekt obejmujący rewitalizację Parków w Szczawnicy. Odnowione parkowe aleje zachęcają do spacerów i wypoczynku wśród zadbanej zieleni. Kolejnym elementem tego niezwykłego projektu są prowadzone nieprzerwanie, od 2007 r., prace w zakresie tzw. Małej Renowacji. W jej ramach zostały, między innymi, odnowione parkowe rzeźby, jak również swój blask odzyskała stylowa Kapliczka w Parku Górnym, a w Muszli Koncertowej ponownie rozbrzmiewa muzyka.

W 2013 r. odbyło się oficjalne otwarcie nowej linii produkcyjnej szczawnickich wód w Rozlewni Naturalnych Wód Leczniczych. Linia produkcyjna została



madzone tam eksponaty są pamiątką i zapisem dziejów uzdrawiska oraz Rodu Stadnickich, jak również przybliżają tradycję, koloryt i specyfikę regionu.

W 2011 r. oddano ponownie szczawniczantom Dworek Gościnny. To niezwykle miejsce, którego historia sięga XIX wieku. Przez kilkadziesiąt lat Dworzec nazywany przez szczawniczanki *Dworkiem* stanowił centrum życia kulturalno-rozrywkowego.

uruchomiona w ramach Małopolskiego Regionalnego Programu Operacyjnego na lata 2007-2013, Oś Priorytetowa II Gospodarka Regionalnej Szansy. Rozpoczęto produkcję pięciu wód – Stefan, Jan, Helena, Józefina i Józef – dostępnych w 5-litrowych kartonowych opakowaniach Bag in Box.

Na realizację czekają kolejne inwestycje i projekty.





Małopolskim Koralem przez Europę

Gdziekolwiek się pojawia, wzbudza zainteresowanie przechodniów. Przyciąga wzrok sznurem czerwonych koralików, którymi jest ozdobiony. Wszystkich, których napotka na swojej drodze zachęca do podążania za nim do Małopolski. Camper Małopolski, bo o nim mowa, od dwóch lat podróżuje po Europie, zatrzymując się w większych miastach i mniejszych miejscowościach, by nieść wieści o atrakcjach turystycznych regionu.

Zakup Campera był elementem realizowanego przez Małopolską Organizację Turystyczną projektu „Małopolskim Koralem przez Europę”, współfinansowanego przez Unię Europejską w ramach Małopolskiego Regionalnego Programu Operacyjnego na lata 2007–2013. Leszek Zegzda, Członek Zarządu Województwa Małopolskiego i prezes Małopolskiej Organizacji Turystycznej wspomina: - *Projekt powstał w roku 2011 i wpisany został w Małopolski Regionalny Program Operacyjny. To właśnie wtedy pojawiła się potrzeba zaprojektowania działania promocyjnego o charakterze kompleksowym, zwłaszcza, że można było sięgnąć po większe pieniądze i zaplanować operacyjne cele z większym rozmachem.*

Samochód ozdobiony czerwonymi koralikami – symbolem Małopolski, szybko stał się hitem i mobilną wizytówką regionu. – *Mamy pełną świadomość, że aby zaistnieć w promocji turystycznej regionu, trzeba używać nowych narzędzi, więc postanowiliśmy użyć Campera. Wizualnie robi duże wrażenie, a w połączeniu z profesjonalnie merytorycznie przygotowaną ekipą, stanowi*

silny oręż w promocji regionu – mówił Paweł Mierniczak, dyrektor MOT, gdy Camper wyruszał w pierwszą trasę po Europie. Pierwsza prezentacja Campera Małopolskiego zbiegła się z Inauguracją Letniego Sezonu Turystycznego 2013 w Lipnicy Murowanej. Od tamtej pory Camper towarzyszy każdemu otwarciu letnich i zimowych sezonów turystycznych w Małopolsce. Był więc obecny w grudniu 2013 r. w Muszynie, w Wierchomli oraz w 2014 r. w Krynicy Zdroju.

Główne założenie projektu to prezentacja oferty Województwa Małopolskiego na 16 zagranicznych imprezach targowych oraz podczas 5 wyjazdów tematycznych po miastach Europy, celem przedstawienia wysokiej atrakcyjności Małopolski, jej bogactwa kulturowego, historycznego i przyrodniczego. W pierwszą podróż, Camper wyruszył wprost z Walnego Zebrania Członków MOT 29 maja 2013 r. i udał się w trasę po krajach Beneluxu, odwiedzając Holandię, Belgię, Luxemburg oraz północną Francję. Kolejna duża trasa odbyła się w dniach 7-22 września 2013 r. i prowadziła przez kraje wyszehradzkie: Słowację, Czechy i Węgry. W dniach 24-28 kwietnia 2014 r., Camper z załogą udał się do Rzymu, by w trakcie uroczystości kanonizacyjnych Jana Pawła II zaprezentować pielgrzymom ofertę turystyki religijnej Krakowa i Małopolski, zapraszając jednocześnie na Światowe Dni Młodzieży, które odbędą się w Krakowie w 2016 r. W maju Camper znów wyruszył w trasę, tym razem szlakiem UNESCO w Niemczech i Francji.

Małopolska Organizacja Turystyczna

Rynek Kleparski 4, lokal 13, IV piętro
Kraków, 31-150
www.mot.krakow.pl

Prezes Zarządu: Leszek Zegzda



W dniach 16 czerwca-7 lipca 2014 r. podróżował po krajach skandynawskich i bałtyckich. Udał się tam przez Niemcy, gdzie w Erfurcie był obecny na świętowaniu jubileuszu 15-lecia współpracy Małopolski z Turynią. Następnie przemierzył Danię, Szwecję, Norwegię, Finlandię, Estonię, Łotwę i Litwę. Ostatnia trasa Campera – Śródziemnomorska, w październiku 2014 r., wiodła przez Włochy, Francję i Hiszpanię.

Pomiędzy „dużymi trasami”, Camper był wykorzystywany do lokalnych akcji promocyjnych i działań wspomagających członków i partnerów MOT. Wziął udział m.in. w takich wydarzeniach jak: Międzynarodowy Zlot Carawaningowy Dahlie Rallye we wrześniu 2013 r., obchody 10-lecia przystąpienia Polski do Unii Europejskiej na Rynku Głównym w Krakowie w maju 2014 r., Dzień Dziecka w Olkuszu w czerwcu 2014 r., Obchody 25-lecia wyborów 4 czerwca 1989 r., Akcja promocyjna „Bajkowy Urlop w Polsce”, Cepeliada, Finał Tour de Pologne na Rynku Głównym w Krakowie latem 2014 r., Rajd Rowerowy „Odkryj Szlak” w sierpniu 2014 r. Camper brał udział również w zagranicznych wydarzeniach, takich jak Wianki nad Tybrem w czerwcu 2013 r. i Walentynki w Mediolanie w lutym 2014 r.

Podczas imprez i wydarzeń przy Camperze stawiane było stoisko z materiałami promocyjnymi oraz ekran, na którym wyświetlano filmy promujące Małopolskę, m.in. Szlak Architektury Drewnianej. Na przybyłych gości czekały mapy, przewodniki dotyczące unikatowego Szlaku Architektury Drewnianej, turystyki aktywnej, kulturowej, zdrowotnej, miejskiej, itp. Przy Camperze można również uzyskać praktyczne informacje o atrakcjach turystycznych Krakowa, Zakopanego, Tarnowa oraz wielu pięknych miejsc położonych w województwie małopolskim. Trochę się o to załoga Campera – kilkusobowa ekipa złożona z pracowników MOT i ekspertów w zakresie promocji regionu, znających języki docelowych państw.

Trasy Campera Małopolskiego:

Maj 2013 r. – kraje Beneluxu i Francja:

- Holandia (Amsterdam, Rotterdam, Haga);
- Belgia (Bruksela, Gandawa, Antwerpia);
- Luxemburg;
- Francja (Paryż, Rennes).

Czerwiec 2013 r. – Wianki nad Tybrem (Rzym)

Wrzesień 2013 r. – kraje Grupy Wyszehradzkiej:

- Słowacja (Liptowski Mikulasz, Koszyce, Presov, Bardejów);
- Czechy (Ostrawa, Brno, Praga, Bratysława);
- Węgry (Gyor, Budapeszt, Esztergom, Tihany).

Kwiecień 2014 r. – uroczystości kanonizacyjne Jana Pawła II (Rzym)

Maj 2014 r. – trasa UNESCO:

- Niemcy (Poczdam, Augsburg, Monachium)
- Francja (Strasburg, Nancy)
- Szwajcaria (Genewa, Berno)
- Włochy (Florencja, Werona)
- Austria (Graz, Salzburg)

Czerwiec/lipiec 2014 r. – państwa skandynawskie i nadbałtyckie:

- Dania (Billund, Kopenhaga);
- Szwecja (Malmo, Goteborg, Sztokholm, Uppsala);
- Norwegia (Oslo), Finlandia (Nanntali, Espoo, Helsinki);
- Estonia (Tallin);
- Łotwa (Ryga);
- Litwa (Wilno).

Październik 2014 r. – Trasa Śródziemnomorska:

- Włochy (Rzym, Genua)
- Francja (Nicea, Grasse, Marsylia, Montpellier)
- Hiszpania (Barcelona, Walencja)

Listopad 2014 r. – Londyn

– Camper jest genialnym pomysłem i nie boję się tego powiedzieć. To jest reklama na kółkach, gdziekolwiek jesteście to nas widać. Po przyjeździe do danego miejsca wystawiamy stolicek z materiałami reklamowymi, opuszczamy markizę, włączamy filmy promocyjne i to działa, przyciągając ludzi – komentuje Leszek Zegzda.



W roku 2014 Camper pełnił rolę stoiska Małopolski podczas kilkunastu targów turystycznych w kraju i za granicą, odwiedzając m.in. Berlin, Utrecht, Brukselę, Stuttgart. Za niekonwencjonalną prezentację stoiska podczas Targów Regionów i Produktów Turystycznych Tour Salon w Poznaniu, której głównymi motywami był Camper Małopolski i korale, Małopolska została nagrodzona medalem „Acanthus Aureus”. Weekendowa podróż Camperem Małopolskim po Szlaku Architektury Drewnianej w Małopolsce była główną nagrodą w konkursie fotograficznym „Odkryj Szlak”, organizowanym latem 2014 r. przez Małopolską Organizację Turystyczną.





Narodowe Centrum Radioterapii Hadronowej – Centrum Cyklotronowe Bronowice

Instytut Fizyki Jądrowej jest największym instytutem Polskiej Akademii Nauk. Szeroki wachlarz badań obejmuje prace w dziedzinie fizyki i astrofizyki cząstek, fizyki jądrowej, fizyki ciał stałych (w tym inżynierii nanomateriałów) oraz zastosowań fizyki w medycynie, biologii, ochronie środowiska, i energetyce jądrowej.

Jednym z ważnych kierunków badawczych IFJ PAN jest rozwijanie i wdrażanie metody radioterapii nowotworów przy użyciu wiązki protonów. Terapia protonowa jest jedną z najskuteczniejszych metod napromieniania guzów nowotworowych. Jej główną zaletą jest wysoka precyzja, przy największym obecnie możliwym do osiągnięcia stopniu ochrony zdrowych tkanek otaczających guz. Napromieniając guz nowotworowy protonami, można to zrobić bardzo precyzyjnie i zwiększyć prawdopodobieństwo wyleczenia pacjenta. Rozpędzone protony są też wymarzonym narzędziem badawczym dla fizyków, gdyż zderzając się z jądrami atomowymi, powodują reakcje, dzięki którym poznajemy tajemnice materii.

W IFJ PAN wybudowane zostało pierwsze w Polsce stanowisko do radioterapii protonowej nowotworów oka. Wykorzystuje ono wiązkę protonów o energii 60 MeV z cyklotronu AIC-144. Od 2011 r. do początku 2015 r. przeprowadzono już napromieniania prawie 100 chorych na złośliwego czerniaka gałki ocznej. Terapia prowadzona jest przez współpracujące ze sobą zespoły lekarzy, fizyków i techników z Kliniki Okulistyki i Onkologii Okulistycznej Szpitala Uniwersyteckiego w Krakowie, Centrum Onkologii w Krakowie i IFJ PAN.

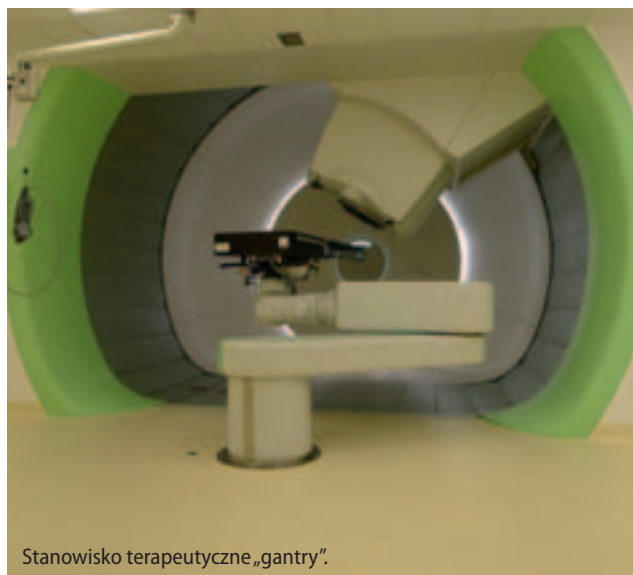
Sztandarowym projektem inwestycyjnym IFJ PAN, finansowanym z Programu Operacyjnego Innowacyjna Gospodarka, jest budowa nowoczesnego ośrodka

Centrum Cyklotronowe Bronowice

Instytut Fizyki Jądrowej PAN
ul. Radzikowskiego 152, 31-342 Kraków
www.ifj.edu.pl/ccb

Dyrektor Instytutu Fizyki Jądrowej Polskiej Akademii Nauk:
prof. dr hab. Marek Jeżabek.

Dyrektor Centrum Cyklotronowego Bronowice:
prof. dr hab. Paweł Olko.



Stanowisko terapeutyczne „gantry”.





Poczekalnia dla dzieci w CCB.

terapeutyczno-badawczego: Narodowe Centrum Radioterapii Hadronowej – Centrum Cyklotronowe Bronowice (CCB). „Sercem” CCB jest cyklotron Proteus C-235 (firmy Ion Beam Applications, Belgia) przyspieszający protony do energii 230 MeV. Do września 2015 r. zostaną uruchomione dwa supernowoczesne stanowiska terapeutyczne, zwane „gantry”, umożliwiające precyzyjne napromienianie leczonego obszaru ciała pacjenta wąskim strumieniem protonów o szerokości niecałych 3 mm. Aby umożliwić podanie wiązki z dowolnego kierunku, gigantyczna 100-tonowa konstrukcja dźwiga i obraca zestaw magnesów kierujących rozpędzone protony w stronę pacjenta. Metoda ta będzie nadal rozwijana i udoskonalana, również dla precyzyjnego leczenia dzieci. Na nowy ośrodek z niecierpliwością czekają lekarze i pacjenci.

21 stycznia 2015 r. dyrektor warszawskiego Centrum Onkologii – Instytutu im. Marii Skłodowskiej-Curie, prof. Krzysztof Warchoła oraz dyrektor IFJ PAN w Krakowie, prof. Marek Jeżabek podpisali list intencyjny sprawie powołania pierwszego w Polsce ośrodka terapii protonowej (źródło: PAP- Nauka w Polsce, Z. Wojtasiński).


Narodowe Centrum Radioterapii Hadronowej będzie pełniło jednocześnie rolę ośrodka badawczego, w którym prowadzone będą eksperymenty w dziedzinie fizyki jądrowej oraz prace rozwojowe w zakresie fizyki radiacyjnej, radiobiologii oraz inżynierii materiałowej. Pierwszy eksperyment z fizyki jądrowej odbył się w nowym ośrodku w marcu 2013 r. z udziałem zespołów z Francji, Hiszpanii, Japonii, Niemiec, Polski, Rumunii, Szwecji, Turcji, Węgier i Włoch. Przeprowadzono testy elementów nowoczesnych systemów detekcyjnych, konstruowanych dla dużych międzynarodowych eksperymentów z fizyki. Eksperymenty radiobiologiczne badające mechanizmy działania protonów na organizmy żywe ruszyły w połowie 2014 r.

Nowo powstały ośrodek jest jedną z największych inwestycji w pojedynczy obiekt infrastruktury badawczej w Polsce powstający ze środków funduszy strukturalnych Unii Europejskiej.



**INNOWACYJNA
GOSPODARKA**
NARODOWA STRATEGIA SPÓJNOŚCI

UNIA EUROPEJSKA
EUROPEJSKI FUNDUSZ
ROZWOJU REGIONALNEGO



Stanowisko do radioterapii protonowej nowotworów oka.





Szpital Położniczo-Ginekologiczny MEDIKOR w Nowym Sączu

Szpital MEDIKOR, otwarty pod koniec 2014 roku, zapoczątkował w Nowym Sączu nową ja-

kość położnictwa i ginekologii. To miejsce, w którym bezpieczeństwo matki i dziecka ma bezwzględny priorytet. Decydują o nim przede wszystkim doświadczenie i kwalifikacje zespołu medycznego. Trzon lekarski stanowią lekarze ginekologzy-położnicy, pediatrzy-neonatolodzy, anestezjolodzy wywodzący się z elitarnych placówek szpitalnych i ginekologicznych Krakowa, Nowego Sącza i jego okolic.

Szpital prowadzi całodobową Izbę Przyjęć oraz Oddział Położniczo-Ginekologiczny z zapleczem noworodkowym. Wyposażony jest w nowoczesne jednoosobowe sale przedporodowe i porodowe, oraz 15 pokoi działających w systemie rooming-in. Pacjentkom i ich dzieciom gwarantowana jest intymność i komfort pobytu, a przede wszystkim bezpieczeństwo oraz najwyższe standardy opieki medycznej.

Ważnym ogniwem w opiece nad pacjentem jest zespół doświadczonych pielęgniarek i położnych, jak również doradców laktacyjnych skoncentrowanych na indywidualnym podejściu do pacjentek. Szpital przygotowany jest do opieki nad najmniejszymi i najbardziej wymagającymi noworodkami i wcześniakami. Lekarze i położne, wspierani wysokospecjalistyczną aparaturą medyczną, w tym inkubatorami

hybrydowymi oraz najnowszej klasy respiratorami z funkcją oscylacji, zapewniają pomoc nawet w bardzo trudnych przypadkach.

W placówce wsparcie medyczne oferowane jest zarówno rodzącom, jak i kobietom wymagającym przeprowadzenia operacji ginekologicznych. W Szpitalu znajduje się sala zabiegowa pozwalająca na wykonanie zabiegów diagnostycznych i leczniczych bez konieczności hospitalizacji.

Szpital MEDIKOR posiada kontrakt z NFZ, który gwarantuje pacjentkom bezpłatną opiekę obejmującą zarówno poród i pobyt, oraz szeroki wachlarz form znieczulenia, zarówno farmakologicznego, jak i niefarmakologicznego.

Obok Szpitala działa profesjonalna Szkoła Rodzenia, przygotowująca przyszłych rodziców do świadomego rodzicielstwa.

Szpital MEDIKOR w Nowym Sączu należy do Grupy NEOMEDIC, zarządzającej największą siecią szpitali położniczo-ginekologicznych oraz centrami medycznymi w południowej Polsce. Obok sądeckiego szpitala MEDIKOR, do Grupy należy Szpital UJASTEK w Krakowie oraz Śląski Instytut Matki i Noworodka w Chorzowie.

W asyście lekarzy Grupy NEOMEDIC rocznie na świat przychodzi 7000 noworodków.


Szpital Położniczo-Ginekologiczny MEDIKOR
ul. Rzemieślnicza 5, 33-300 Nowy Sącz
www.szpital.medikor.pl

MEDIKOR III Sp. z o.o.
ul. Ujastek 3, 31-752 Kraków
Prezes Zarządu – Tomasz Wiśniewski



medikor





Światowy poziom EXPO Kraków

Przezeń do zadań specjalnych – tak o tym miejscu mówią organizatorzy wydarzeń, które się tutaj odbyły. Co mówią uczestnicy? Wszyscy podkreślają wielofunkcyjność i nowoczesność obiektu. Jedno jest pewne – EXPO Kraków przyciąga. Nic dziwnego, ma przecież niepodważalne atuty, aby stać się jednym z najważniejszych obiektów w Europie Środkowo-Wschodniej.

Na początku była... potrzeba!

Kraków ma olbrzymi potencjał. Jest najbardziej rozpoznawalnym na świecie polskim miastem i zajmuje czołowe miejsca wśród celów turystyki biznesowej. Działając od 20 lat w branży, Targi w Krakowie dokładnie wiedziały, jak powinien wyglądać światowej klasy obiekt targowo-konferencyjny. W maju 2014 r. otwarto EXPO Kraków – jeden z najnowocześniejszych i największych ośrodków targowo-kongresowych w Polsce.

Przezeń bez ograniczeń

Zdumiewa przede wszystkim wielkość obiektu. EXPO Kraków to największa zadana powierzchnia na południu Polski. Październikowe Targi Książki w Krakowie odwiedziło aż 60 tysięcy czytelników, którzy spotkali się z blisko 700 wystawcami i 600 autorami – równolegle z targami w kilkunastu salach konferencyjnych EXPO Kraków odbywały się liczne wykłady i prezentacje. W maju zmieściło się tutaj kilkaset samochodów podczas targów motoryzacyjnych Moto Show, a i przy okazji nie zabrakło miejsca na ekstremalne pokazy mistrzów kierownicy na specjalnie przygotowanym torze.

EXPO Kraków

- znakomita lokalizacja (dobre połączenie z centrum miasta, Dworcem Głównym, lotniskami w Krakowie i Katowicach);
- duża powierzchnia - 13 tys. m² powierzchni użytkowej;
- parametry techniczne (podłogi o nośności 40kPa, wysokości ponad 8m);
- zespół modułowych sal konferencyjnych;
- parking na ponad 700 miejsc;
- profesjonalizm obsługi i doświadczenie.

Międzynarodowe Centrum Targowo-Kongresowe EXPO Kraków

Targi w Krakowie Sp. z o.o. (spółka osób fizycznych)
ul. Galicyjska 9, 31-586 Kraków
www.targi.krakow.pl
www.expo.krakow.pl

Prezes Zarządu: Grażyna Grabowska.

Wielofunkcyjność i adaptowalność

Słowo-klucz to multifunkcjonalność. Różnorodność wydarzeń zorganizowanych w EXPO Kraków przyprawia o zawrót głowy. Oprócz targów odbywają się tutaj gale firmowe na kilka tysięcy gości, pokazy mody, ekskluzywne prezentacje produktów, konferencje z kilkoma równoległymi sesjami tematycznymi czy koncerty. Obiekt zmienia się jak kameleon, dostosowując się do potrzeb organizatorów. Dlatego kalendarz na 2015 r. jest szczerlnie wypełniony – imprezy Targów w Krakowie przeplatają się z eventami organizowanymi przez zewnętrzne firmy i instytucje. A zyskuje Kraków i mieszkańcy!





Most „Galicyjski” przedsięwzięciem 2014 roku!

Most „Galicyjski” na rzece Przemszy – inwestycja finansowana przez Województwo Małopolskie, Powiat Oświęcimski i Gminę Chełmek skutecznie łączy regiony śląski i małopolski, umożliwiając efektywną współpracę ich mieszkańców.

Jak zaznacza Kazimierz Barczyk, przewodniczący Stowarzyszenia Gmin i Powiatów Małopolski, celem konkursu jest upowszechnianie idei samorządności lokalnej, umacnianie kulturalnych i gospodarczych więzi wśród mieszkańców regionu, a także promocja Małopolski zarówno w kraju, jak i za granicą. Dlatego inwestycja zrealizowana na terenie powiatu oświęcimskiego zasłużyła na szczególne wyróżnienie – LIDER MAŁOPOLSKI 2014 – NAJLEPSZE PRZEDSIĘWZIĘCIE ROKU W MAŁOPOLSCE.

Przebudowa mostu oraz drogi wojewódzkiej nr 780 łączącej Małopolskę ze Śląskiem kosztowała około 10 mln złotych. Inwestycję oficjalnie oddano do użytku w połowie 2014 r.

Przypomnijmy – most „Galicyjski”, łączący Chełmek i Chełm Śląski, to jedno przęsło o długości 65,4 m i szerokości 16,70 m. Ustrój nośny stanowi konstrukcja trójbelkowa, żelbetowa, sprężona, wzmocniona łukiem o stałym przekroju, położonym w pasie rozdziału drogi. Inwestycja pozwoliła na



Most nad Przemszą przez wiele lat był w złym stanie technicznym, dlatego realizacja tej inwestycji była konieczna. Nowe zmodernizowane połączenie pomiędzy Małopolską a Śląskiem z pewnością wpływa na rozwój infrastruktury drogowej w gminie Chełmek i całej Małopolsce. Nowoczesny obiekt mostowy ma również znaczenie ponadlokalne – połączył dwa województwa, stanowi więc zachętę do jeszcze bardziej intensywnej współpracy między dwoma regionami oraz mieszkańcami.

Zbigniew Starzec,
Starosta Oświęcimski



podniesienie nośności mostu do 50 t oraz dostosowanie szerokości obiektu i dróg dojazdowych do obecnych wymagań. W ramach zadania inwestycyjnego przebudowano również odcinek drogi wojewódzkiej nr 780 o długości 725 m, skrzyżowanie drogi wojewódzkiej z ulicami Oświęcimską na długości ok. 115 m i Mieszka I w Chełmku na długości ok. 33 m oraz wykonano dodatkowe pasy dla relacji skrętnych, a także chodniki i sygnalizację świetlną.



Dodajmy, że przedsięwzięcie zostało sfinansowane przez Województwo Małopolskie, Powiat Oświęcimski oraz Gminę Chełmek w ramach zadania „Przebudowa obiektu mostowego w ciągu DW 780 w m. Chełmek”. Za realizację inwestycji odpowiedzialny był Zarząd Dróg Wojewódzkich w Krakowie.

Tablica na jednym z przęseł Mostu Galicyjskiego, która upamiętnia osobę zmarłego w 2013 r. wieloletniego Dyrektora Zarządu Dróg Wojewódzkich w Krakowie – Grzegorza Stecha.

Nikolina Magiera

Starostwo Powiatowe w Oświęcimiu

*Marszałek Województwa Małopolskiego: **Marek Sowa**
Przewodnicząca Sejmiku Województwa Małopolskiego:
Urszula Nowogórska*

*Starosta Oświęcimski: **Zbigniew Starzec**
Przewodniczący Rady Powiatu Oświęcimskiego:
Radosław Włoszek*

*Burmistrz Chełmka: **Andrzej Saternus**
Przewodniczący Rady Miejskiej w Chełmku: **Marek Palka***



Uroczyste przecięcie wstęgi podczas otwarcia Mostu Galicyjskiego w dn. 20 czerwca 2014 r.; na zdjęciu od lewej: Andrzej Saternus, Burmistrz Chełmka, Marek Sowa, Marszałek Województwa Małopolskiego, Marta Maj, p.o. Dyrektor Zarządu Dróg Wojewódzkich w Krakowie.



Ośrodek Dokumentacji Sztuki Tadeusza Kantora

Cricoteka

Cricoteka została założona w Krakowie w 1980 r. z inicjatywy samego Tadeusza Kantora jako żywe *archiwum* Teatru Cricot 2. Zgodnie z wolą artysty, Cricoteka od początku pełniła równoległe funkcje muzeum, archiwum, galerii i ośrodka badań, jednocześnie gromadząc unikalne materiały dokumentujące działalność Teatru i jego założyciela. Cricoteka zajmuje się obecnie organizacją wystaw, sympozjów, spektakli, warsztatów oraz spotkań, wydaje też wydawnictwa dedykowane sztuce Tadeusza Kantora.

W nowym, otwartym w 2014 r. budynku zaplanowano dwa główne nurty działań programowych Cricoteki: pierwszy – związany z prezentacją twórczości Tadeusza Kantora oraz drugi – ukazujący jej wpływ na współczesną sztukę i teatr. Założenia te będą realizowane poprzez kolejne odsłony stałej ekspozycji oraz program wystaw czasowych.

Nowy budynek Cricoteki inspirowany jest ideami i dziełami Tadeusza Kantora (ambalażami i ideą niemożliwego). Ze zderzenia dwóch materii – jak w rysunku Tadeusza Kantora *Człowiek niosący stół* – powstała przestrzeń łącząca nowoczesną architekturę z budynkami najstarszej w Krakowie elektrowni. W efekcie rewitalizacji powstał wielofunkcyjny budynek mieszczący przestrzeń wystawienniczą, Archiwum Cricoteki wraz z czytelnią, salą teatralną, salę edukacyjną i księgarnię, a także przestrzeń spotkań i relaksu: kawiarnię usytuowaną na najwyższym piętrze budynku, z jednym z najpiękniejszych widoków na panoramę Krakowa i plac przed budynkiem.

Wystawa Tadeusza Kantora

Punktem wyjścia dla wystawy Tadeusza Kantora jest stworzona przez artystę kolekcja Cricoteki, na którą składają się eksponowane rzeźby, obiekty, rekwizyty i pełne przestrzenie sceniczne ze spektakli Teatru


Tadeusz Kantor (1915 Wielopole Skrzyńskie - 1990 Kraków) – twórca awangardowy, malarz, rysownik, teoretyk sztuki, scenograf i reżyser, autor happeningów, jeden z najwybitniejszych reformatów teatru XX w. Absolwent krakowskiej Akademii Sztuk Pięknych (1939). W czasie okupacji założył Podziemny Teatr Niezależny, gdzie zrealizował inscenizacje „Balladyny” J. Słowackiego oraz „Powrotu Odysa” S. Wyspiańskiego. W 1955 r., wespół z Marią Jaremą i Kazimierzem Mikulskim, założył teatr Cricot 2. W pierwszym okresie jego istnienia kolejne etapy artystycznych poszukiwań wyznaczały inscenizacje dramatów Witkacego: „Mątwy” (Teatr Autonomiczny, 1956), „W małym dworku” (Teatr Informel, 1961), „Wariata i zakonnicy” (Teatr Zerowy, 1963), „Kurki Wodnej” (Teatr Happeningowy, 1967), „Nadobnisie i koczokodany” (Teatr Niemożliwy, 1973). Od 1965 r. zrealizował wiele akcji artystycznych i happeningów, m.in.: „Panoramiczny Happening Morski” (1967) oraz „Lekcja anatomii wedle Rembrandta” (1968). W malarstwie nawiązywał i twórczo interpretował najnowsze nurty w sztuce światowej. W 1975 r. ogłosił manifest Teatru Śmierci, którego scenicznymi realizacjami były: „Umarła klasa” (1975), „Wielopole, Wielopole” (1980), „Niech szczeną artyści” (1985), „Nigdy tu już nie powrócę” (1988), „Dziś są moje urodziny” (1991) oraz „cricotages”. Tadeusz Kantor zmarł nagle w Krakowie 8 grudnia 1990 r., w czasie pracy nad ostatnim spektaklem.



Cricot 2. Wystawa zbudowana została z zamiarem prezentacji całości idei Teatru Cricot 2, rozwijanych w kolejnych 7 etapach działalności artystycznej Kantora.

W przestrzeni całego budynku prezentowane są ponadto wybrane zagadnienia, działania i idee z wielowymiarowej twórczości artysty, związane z jego malarstwem i działaniami performatywnymi. Jego rysunkom poświęcone zostaną wystawy w Galerii – Pracowni przy ul. Siennej w Krakowie.

Dopełnieniem stałej ekspozycji w nowym gmachu Cricoteki jest możliwość wypożyczenia mobilnego tabletu, zawierającego szeroki wybór informacji i materiałów ilustracyjnych, związanych twórczością Tadeusza Kantora prezentowaną na sali ekspozycyjnej. Ich zawartość bazuje na bogactwie zdigitalizowanej kolekcji Archiwum Cricoteki.



Stormann & Webber

(...) przy krakowskim bulwarze nad Wisłą nie staje budynek. Staje dzieło. Obiekt będący swego rodzajem zaprzeczeniem budynku – wręcz unoszący się nad ziemią, jakoś podparty, poskręcany, obłożony zardzewiałą blachą, odbijający się w mętnej rzece i odbijający postaci pod nim stąpające, wciśnięty w miejsce wydarte przypadkowej przestrzeni... Jakieś kolejne kantorowskie ostentacyjne zaprzeczenie, w formie i w wyrazie, w dosadnym radykalizmie możliwych skojarzeń i potencjalnego fermentu twórczego. Bezkompromisowość budynku musi wypełnić bezkompromisowa sztuka. Pamiętamy deklarację Artysty: „Moim domem było i jest moje dzieło. Obraz, spektakl, teatr, scena”. Tym bardziej istotne jest to, co niejako dodajemy do tego domu Tadeusza Kantora. Wszak On nadal wymaga od Nas, stawiających Jego nową Cricotekę, absolutnego oddania: „Rytm twórczości jest nieprzerwany; wymaga totalnego, bez reszty permanentnego zaangażowania myśli, woli, wyobraźni”.

Krzysztof Markiel
Dyrektor Departamentu Kultury
i Dziedzictwa Narodowego
Urzędu Marszałkowskiego
Województwa Małopolskiego

**Ośrodek Dokumentacji Sztuki Tadeusza Kantora
CRICOTEKA**

ul. Nadwiślańska 2-4, 30-527 Kraków
www.news.cricoteka.pl

Dyrektor Ośrodka Dokumentacji Sztuki Tadeusza Kantora
CRICOTEKA: Natalia Zarzecka.

cricoteka



Widowiskowy Bike Town Festival Przemyśl 2014



Bike Town Festival to impreza dla miłośników wyczynowej jazdy na rowerze, która odbyła się w dniach 1-2 maja 2014 r. w Przemyślu. Zawody widowiskowych dyscyplin rowerowych mają w Przemyślu już wieloletnią tradycję, jednak w ubiegłym roku po raz pierwszy zostały ujęte w ramy jednego wydarzenia.

Przez dwa dni mieszkańcom i turystom zaprezentowali się zawodnicy w ramach następujących dyscyplin:

1. Downtown – miejska odmiana dyscypliny Downhill. Wąskie uliczki, szybkie zjazdy, strome schody i niesamowite skoki, to znaki firmowe tej dyscypliny. Przemyśl to jedyne miasto w Polsce, gdzie widowiskowa trasa wyścigu wiedzie pięknymi, zabytkowymi uliczkami. Zawodnicy startujący z Zamku Kazimierzowskiego ścigali się wśród pięknych zabudowań, po pełnej spektakularnych przeszkód trasie, kończąc przejazd na Rynku Głównym wśród tłumu widzów.

Projektantem trasy w Przemyślu był Filip Polc – organizator City Downhill World Tour oraz czołowy zjazdowiec światowej sceny Downtown!

2. DIRT mtb w cyklu FMB World Tour BRONZE EVENT. To chyba najbardziej widowiskowa dyscyplina, która spotkała się nie tylko z entuzjastycznym przyjęciem widzów, ale i szczerze wypełniła nimi przemyski Rynek. Wysokie loty i spektakularne tricki na specjalnie usypanych w sercu miasta trzech ziemnych rampach (hopach). Te zawody wygrywa ten, który postawi najwyższą poprzeczkę, czyli zaprzeczając zasadom fizyki i grawitacji, wykona najbardziej zaskakujący zestaw powietrznych manewrów.

3. Pumptrack – dyscyplina, w której uczestnicy mają za zadanie napędzenie roweru za pomocą skoordynowanych ruchów bez pedałowania. Ta również niezwykle widowiskowa dyscyplina, angażująca rowerzystów na każdym poziomie zaawansowania, została pokazana na specjalnie wybudowanym torze w samym sercu przemyskiego Rynku Głównego.

4. Downhill – zawody rozegrane na nowo wybudowanej trasie zjazdowej przy stoku narciarskim w Przemyślu, wyścig, w którym dorośli i dzieci rywalizowali o „Puchar Prezydenta Przemyśla”. Ta część imprezy ma już swoje tradycje z poprzednich lat, znalazła więc wielu zwolenników także wśród rowerzystów z Przemyśla.

Bike Town Przemyśl 2014 to:

- ponad 200 zawodników z Polski i Europy, którzy wzięli udział w zawodach Downtown;
- 35 zawodników w zawodach Dirt, w tym Hiszpanie, Anglicy, Rosjanie i Niemcy;
- tysiące widzów na przemyskim Rynku oraz trasach zawodów;
- 58 000 widzów, którzy oglądali transmisję z zawodów on line na żywo;
- 320 ton ziemi wysypanych na dirtowe hopy na płycie Rynku Głównego w Przemyślu.





Dla władz miasta i jego mieszkańców Bike Town 2014 stał się ważnym wydarzeniem wizerunkowym, na co jednym z dowodów jest także przyznanie tytułu Lidera Małopolski 2014. – *Cieszę się, że po raz pierwszy Przemyśl został wyróżniony nagrodą „Najlepsze Przedsięwzięcie Roku w Małopolsce” nie za inwestycję, ale za imprezę. Byłem, podobnie jak wielu zgromadzonych na Bike Town widzów, pod wrażeniem poziomu jaki prezentowali zawodnicy, a także zbudowany poziomem organizacyjnym. Pod tymi względami jest to wydarzenie na poziomie światowym i trudno nie czuć się dumnym, że odbywa się właśnie w Przemyślu. Naszym celem jest, aby Bike Town na stale zagościł w naszym mieście, jeszcze bardziej widowiskowy i ciekawy. Mam nadzieję, że stanie się kolejną imprezą wizerunkową, z którą każdy będzie kojarzył Przemyśl, naszym znakiem rozpoznawczym –* mówi Robert Choma, Prezydent Miasta Przemyśla.



Współorganizatorami tego efektownego wydarzenia była z jednej strony grupa pasjonatów, ale i profesjonalistów z Fundacji „Azymut” oraz Urząd Miejski w Przemyślu, wsparcia finansowego udzielił m.in. Marszałek Województwa Podkarpackiego, a także liczne grono sponsorów. Warto również dodać, że Bike Town Przemyśl został doceniony przez środowisko branżowe – wydarzenie zostało zwycięzcą prestiżowych Polish Bike Awards w kategorii „Polska impreza rowerowa 2014”.

Rok 2014 był debiutem Bike Town Festival w Przemyślu. Sprawny przebieg imprezy, zainteresowanie ze strony widzów, nadzwyczaj pozytywny wydźwięk promocyjny, jak i sportowy, pozwalają mieć nadzieję, że może stać się ona najważniejszym cyklicznym wydarzeniem, które co roku będzie rozpoczynać sezon turystyczny w Przemyślu. Przygotowania do II edycji wydarzenia, planowanego w 2015 r. z jeszcze większym rozmachem i dodatkowymi atrakcjami, są już w toku.

Witold Wołczyk

Urząd Miejski w Przemyślu



Urząd Miejski w Przemyślu

Rynek 1, 37-700 Przemyśl
www.przemysl.pl

Prezydent Miasta Przemyśla: Robert Choma.
Przewodniczący Rady Miejskiej w Przemyślu: Władysław Bukowski

Azymut Sp. z o.o.

ul. 3-Go Maja 30, 37-700 Przemyśl

Prezes Zarządu Azymut Sp. z o.o.: Waldemar Hrynyszyn



GL**OB**Energia

– rzecznik efektywności energetycznej i ochrony środowiska

GL**OB**Energia jest grupą medialną oraz doradcą sektora odnawialnych źródeł i poszanowania energii. Markę buduje od 2006 r., zaczynając jako redakcja czasopisma. Obecnie, oprócz magazynu GL**OB**Energia, do działań redakcji należy prowadzenie portali internetowych, cyfrowego czasopisma GL**OB**Energia+ i kanału filmowego GL**OB**Energia HD. Prowadzi również usługi doradcze i szkoleniowe oraz organizuje szereg konferencji i cyklicznych spotkań branżowych. Nagrodę Lidera Małopolski przyznano redakcji głównie za aktywną promocję odnawialnych źródeł energii oraz idei efektywności energetycznej i ochrony środowiska wśród gmin i przedsiębiorstw z całej Polski, a przede wszystkim województwa małopolskiego. Tematyka odnawialnych źródeł energii w Małopolsce jest coraz bardziej popularna. Geotermalne Podhale, fotowoltaika, pompy ciepła i kolektory słoneczne – jest się czym chwalić i o czym pisać!

Działania redakcji czasopisma GL**OB**Energia skupiają się między innymi na propagowaniu działań zmierzających do ograniczania niskiej emisji poprzez realizację kampanii „Smog w Gminie”.

Konferencje i warsztaty GL**OB**Energia to spotkania z inwestorami oraz wykonawcami technologii energooszczędnych. To okazja do nawiązania kontaktów osobistych oraz dokładnego poznania potrzeb odbiorców. Na szczególną uwagę zasługują cykliczne spotkania samorządowe z energetyką odnawialną



„Energia w Gminie”. Wydarzenia te, organizowane we współpracy ze Stowarzyszeniem Gmin i Powiatów Małopolski, aktywnie wspierają jednostki samorządowe we wdrażaniu nowoczesnych technologii oraz efektywności energetycznej.

GL**OB**Energia pełni rolę eksperta, łącząc środowiska przedsiębiorstw, instytucji państwowych i społecznych oraz jednostek naukowych, moderuje postawę racjonalnego podejścia do energetyki oraz poszanowania środowiska. Na uwagę zasługuje również rola promotora absolwentów krakowskich uczelni technicznych poprzez organizację staży, opiekę nad kołami naukowymi, pomoc na rynku pracy.

GEOSYSTEM s.c.

ul. Cechowa 51, 30-614 Kraków
www.globenergia.pl

Redaktor naczelny: Grzegorz Burek





KONGRES NISKIEJ EMISJI

ORGANIZATOR

GL@Energia

PATRONAT HONOROWY



PARTNERZY



WSPÓŁPRACA

VIESMANN
climate of innovation



STOWARZYSZENIE
WOLNA PRZEDSIĘBIORCZOŚĆ



ZAPROSZENIE

23.04.2015 | Kraków


GL@Energia



**KONGRES
NISKIEJ EMISJI**



Stowarzyszenie Gmin
i Powiatów Małopolski



CEL KONGRESU

Niskiej emisja staje się coraz powszechniejszym i coraz głośniejszym poruszanym problemem. Szukając sposobu jego zniwelowania wprowadzamy szereg rozwiązań, przede wszystkim wymieniając źródła ciepła, przeprowadzając termomodernizację budynków, ograniczając emisję komunikacyjną. Jak to wygląda jeżeli chodzi o konkrety? Na jakie technologie i rozwiązania się zdecydować? Skąd uzyskać wsparcie finansowe? Z tymi pytaniami będą się zmagać prelegenci podczas **Kongresu Niskiej Emisji w Krakowie**. Nie ma lepszego miejsca do debaty w Polsce, w którym temat niskiej emisji byłby równie istotny.

Konieczna rejestracja. Formularz rejestracyjny znajduje się na stronie:

www.SmogwGminie.pl

MIJESCE

Hotel Park Inn
ul. Monte Cassino 2, 30-337 Kraków

09:00

Rejestracja

09:30

Przywitanie gości

10:00–16:00

Konferencja

14:00

Lunch



Oficjalny
materiał
kongresowy

Poradnik

ponad 100 stron informacji na temat przyczyn i rozwiązań problemu niskiej emisji

Kompleksowe opracowanie w formie poradnikowej zawierające informacje na temat niskiej emisji, czym jest, jakie są powody jej występowania, jakie skutki za sobą niesie oraz w jaki sposób jej zapobiegać.

Poruszone zostaną zagadnienia, jak:

Czym jest niska emisja?

Przyczyny występowania niskiej emisji

Charakterystyka sektorów odpowiedzialnych za powstawanie niskiej emisji

Konsekwencje wynikające z występowania zjawiska niskiej emisji

Sposoby likwidacji niskiej emisji

Analiza instrumentów finansowych i prawnych w kontekście ograniczania niskiej emisji

Korzyści wynikające z eliminacji niskiej emisji

a także:

- Koty na biomasę a niska emisja
- Spalanie odpadów, analiza procesu w spalarni oraz konsekwencje wynikające ze spalania w urządzeniach domowych

PROGRAM RAMOWY

Powitanie gości oraz rozpoczęcie konferencji

Kazimierz Barczyk, Przewodniczący Stowarzyszenia Gmin i Powiatów Małopolski

- **Problem niskiej emisji** – wprowadzenie do tematyki kongresu
- **Porównanie źródeł ciepła** ze względu na emisję produktów spalania do atmosfery
- **Termomodernizacja** podstawową metodą ograniczania niskiej emisji
- Zeroemisyjna technika grzewcza – **dobrze praktyki w procesie projektowo-inwestycyjnym**
- Samorządowe inwestycje w **systemy fotowoltaiczne**
- **Transport** w kontekście niskiej emisji – ekologiczna komunikacja miejska
- Realizacja programów w ramach **funduszy szwajcarskich** w praktyce
- Możliwość finansowania inwestycji energooszczędnych poprzez **WFOŚiGW**
- **Niskoemisyjne** żłobki, przedszkola, szkoły, ośrodek rehabilitacyjny. Jak je projektować i budować korzystając z dotacji?
- **Sposoby komunikacji społecznej** w walce z niską emisją
- **Kraków** – działania na rzecz ograniczenia niskiej emisji
- Panel dyskusyjny, wnioski komisji skrutacyjnej

| NISKA EMISJA | SMOG | TERMOMODERNIZACJA | TECHNIKA GRZEWCZA | TRANSPORT |
ELEKTROENERGETYKA | OZE | FINANSOWANIE IDOTACJE | PRAWO | KOMUNIKACJA SPOŁECZNA |



Stowarzyszenie Gmin
i Powiatów Małopolski




Bestsellery Wydawnictwa Skrzat

http://www.facebook.com/wydawnictvoskrzat



Szukaj w księgarniach
lub na stronie www.skrzat.com.pl



 WYDAWNICTWO
LITERACKIE

„Druga część *Dziennika*, obok zapisów z codziennego życia, notowanych na gorąco lub uzupełnionych refleksją, przynosi zapiski i przemyślenia na temat przeczytanych lektur, a często też na temat ich autorów. Przypomina związki z bliskimi mi ludźmi”.

Julia Hartwig



„Doświadczenie, także mojego *Dziennika*, podszeptuje, że warte utrwalenia są wydarzenia na pozór nieważne, ot błahostki. One kiedyś opowiedzą o życiu, codzienności, o zmaganiu się z inercją, z poczuciem bezsensu”.

Józef Hen, styczeń 2011

Technologia GIS narzędziem administracji publicznej

Jednym ze sposobów opisu otaczającego nas świata jest stosowanie uniwersalnych narzędzi kartografii. Należy do nich rysunek mapy, który umożliwia łatwą orientację w przestrzeni, a także analizę położenia obiektów na niej przedstawionych. Obecnie klasyczne mapy rysowane na papierze są wypierane przez komputerowe systemy informacji geograficznej (Geographical Information Systems, GIS). W praktyce określenie GIS stosowane jest zamiennie z terminem systemy informacji przestrzennej (SIP) lub systemy informacji terenowej (SIT).

System informacji geograficznej może być definiowany na różne sposoby, zależnie od rozpatrywanego kontekstu (technologicznego lub instytucjonalnego). Najczęściej pod pojęciem GIS rozumie się system umożliwiający gromadzenie, przechowywanie, analizę i wizualizację danych przestrzennych i związanych z nimi danych opisowych. Głównymi komponentami systemu są: odpowiednie oprogramowanie i sprzęt, zgromadzone informacje w postaci baz danych, a także algorytmy i procedury przetwarzania i udostępniania informacji. Do zapewnienia pełnej sprawności operacyjnej GIS niezbędny jest zespół ludzi budujących i nadzorujących system oraz przepisy regulujące jego funkcjonalność. Wśród najważniejszych zalet systemu znajduje się możliwość integracji danych przestrzennych i atrybutów opisowych pochodzących z różnych źródeł, ale przede wszystkim możliwości prowadzenia różnego typu analiz przestrzennych. Najczęściej GIS jest wykorzystywany do prezentacji danego zagadnienia w odniesieniu przestrzennym. W tym zakresie technologia GIS ma bardzo szerokie spektrum zastosowań. Może być wykorzystywana w: administracji, planowaniu przestrzennym, ochronie zdrowia, ochronie przyrody, monitoringu zanieczyszczeń, edukacji i nauce, wojsku, geomarketingu, systemach lokalizacyjnych.

Samorządy, widząc ogromny potencjał opisywanej technologii, decydują się na jej wprowadzenie, a tam gdzie jest ona już wdrożona na poszerzenie jej funkcjonalności. Dostęp do danych dedykowany jest mieszkańcom, inwestorom oraz jednostkom organizacyjnym. System zwiększa efektywność działań administracji publicznej, a także poprawia współpracę między nimi. Wśród zagadnień rozwiązywanych w JST za pomocą technologii GIS znajdują się:

- Publikacja informacji i danych przestrzennych przeznaczonych dla mieszkańców; wszystkie dane mogą być prezentowane na tle różnych opracowań kartograficznych (ortofotomapa, mapa zasadnicza, mapa topograficzna, itp.), umożliwiając szybką i łatwą orientację w terenie;
- Kontrola aktualnego studium uwarunkowań i kierunków zagospodarowania oraz miejscowych planów zagospodarowania przestrzennego; możliwość

ustalenia lokalizacji terenów przygotowanych pod inwestycje czy terenów planowanych inwestycji;

- Dostęp do takich informacji jak sieci uzbrojenia terenu, numeryczny model terenu czy ewidencja dróg;
- Dane ewidencji gruntów i budynków w zakresie struktury własności; możliwość wyszukania działki po jej numerze lub adresie;
- Kontrola stanu poziomu hałasu lub zanieczyszczeń powietrza;
- Obliczenie liczby ludności w zagrożonej powodzią strefie;
- Ustalenie widoczności terenu z danego punktu;
- Ustalenie zasięgu sygnału z masztów (anten) telefonii komórkowej, Internetu;
- Oszacowanie potencjalnej liczby klientów obiektu użyteczności publicznej czy placówki handlowej w zależności od jej lokalizacji;
- Dostęp do danych zgromadzonych w różnych rejestrach urzędu;
- Dostęp do informacji przestrzennych i opisowych dedykowanych dla służb i straży odpowiedzialnych za utrzymanie bezpieczeństwa na terenie gminy;
- Możliwość zdalnego kontaktu mieszkańców z urzędem za pośrednictwem Internetu, umożliwiającą zgłoszenie interwencji, np. w sprawie uszkodzenia drogi, złamanych drzew, itp.;
- Interaktywny plan budynków danej instytucji, wewnętrzna książka adresowa obrazująca rozmieszczenie pomieszczeń wraz z ich numerami, przynależnością do pionów, wydziałów czy referatów, a także danymi osób, które w nich pracują i informacjami o zakresie załatwianych spraw (dzięki dedykowanym mechanizmom wyszukiwania klienci łatwo zlokalizują miejsce, w którym mogą załatwić konkretną sprawę).

Dr hab. inż. Michał Strach

Akademia Górniczo-Hutnicza w Krakowie
Wydział Geodezji Górniczej i Inżynierii Środowiska
Katedra Geodezji Inżynierskiej i Budownictwa
strach@agh.edu.pl



Zintegrowany System Informacji Przestrzennej Powiatu Myślenickiego

W dobie szybkiego rozwoju, zważywszy na fakt, że informacja odgrywa coraz większą rolę w funkcjonowaniu nowoczesnego społeczeństwa, także na poziomie lokalnym, systemy informacji przestrzennej stają się coraz częściej przedmiotem zainteresowania samorządów i traktowane są przez administrację JST jako istotne narzędzie w rozwoju lokalnej społeczności oraz ważne źródło informacji dla potencjalnych inwestorów oraz turystów.

Zintegrowany System Informacji Przestrzennej to innowacyjne narzędzie gromadzące w jednym miejscu dane geodezyjne, gospodarcze i turystyczne. – *ZSIP to informacyjny system, umożliwiający gromadzenie szeroko rozumianych danych przestrzennych oraz opisowych, mogących zostać powiązanych z przestrzenią, pochodzących ze wszystkich komórek organizacyjnych starostwa oraz spoza niego. Ważne jest zintegrowanie informacji o danym obiekcie w jednym miejscu – w ten sposób zalety systemu przedstawił Wojciech Matela, inżynier projektu pn. „E-powiat, budowa Zintegrowanego Systemu Informacji Przestrzennej, wsparciem dla administracji publicznej w Powiecie Myślenickim”, realizowanego przez Powiat Myślenicki we współpracy z ośmioma gminami: Dobczyce, Lubień, Pcim, Raciechowice Siepraw, Sułkowice, Tokarnia i Wiśniowa. W ramach projektu MRPO wdrożono rozwiązania informatyczne i telekomunikacyjne, których głównym zadaniem jest gromadzenie baz danych i zbiorów informacji o przestrzeni Powiatu Myślenickiego oraz świadczenie elektronicznych usług ich udostępniania, przetwarzania, a także komunikowania się administracji samorządowej powiatu z obywatelami, instytucjami (sfery administracji publicznej i społeczno-gospodarczej) funkcjonującymi na terenie powiatu. Przedsięwzięcie to w ubiegłym roku zostało wyróżnione w Konkursie Związku Powiatów Polskich „Innowacyjny Samorząd” w kategorii „Tworzenie społeczeństwa Informacyjnego”.*

Zintegrowany System Informacji Przestrzennej Powiatu Myślenickiego, który uruchomiono na początku 2013 r. pod adresem internetowym www.portal.myslenicki.pl, łączy w jeden system informatyczne bazy danych, funkcjonujące wcześniej w starostwie i 8 gminach. W skład serwisu wchodzi obecnie:

- portal geodety: skierowany do przedstawicieli branż geodezyjnych i budowlanych;
- interaktywny plan powiatu, który zawiera lokalizację podstawowych obiektów użyteczności

publicznej, jak np. urzędy i instytucje, szkoły, strażnice, szpitale i apteki, przystanki autobusowe, postoje taksówek, miejsca przyjazne dla niepełnosprawnych;

- katalog metadanych, który udostępnia katalog Aquarius oraz Interaktywny Plan Powiatu w postaci intuicyjnej przeglądarki zawierającej m.in.: ortofotomapy, warstwy adresowe, warstwy ulic i dróg, wybrane warstwy ewidencyjne, planistyczne pogrupowane w profile takie jak: mapa powiatu, inwestora i turysty;
- portal bezpieczeństwa i zarządzania kryzysowego, w którym publikowane są informacje przestrzenne i opisowe związane z bezpieczeństwem oraz utrzymaniem porządku w skali powiatu oraz poszczególnych gmin;
- portal turystyczny, który poza podstawowymi informacjami o powiecie zawiera dane przydatne osobom przyjezdnym podczas pobytu na terenie powiatu;
- portal edukacyjny (serwis udostępniający interaktywną platformę e-learningu, pozwalającą na udział w interaktywnych kursach z zakresu ZSIP);
- portal gospodarczy, dedykowany podmiotom gospodarczym, instytucjom branżowym oraz inwestorom.

Dzięki założeniu otwartej budowy systemu (jawną strukturą bazy danych, modułarne środowisko aplikacji) oraz zastosowaniu wysokich standardów technicznych i technologicznych możliwy jest jego stały rozwój poprzez dołączanie kolejnych komponentów przy jednoczesnym zachowaniu otwartego dostępu – zapewnieniu możliwości współpracy i korzystania ze zbudowanej infrastruktury wszystkim zainteresowanym stronom, zarówno operatorom jak i użytkownikom, przy uwzględnieniu posiadanych uprawnień oraz przepisów prawa i zawartych umów na udostępnianie danych. W ramach Zintegrowanego Systemu Informacji Przestrzennej dla Powiatu Myślenickiego istnieje ponadto możliwość swobodnej



wymiany informacji z dowolnymi innymi systemami, spełniającymi wymagania stawiane węzłom Infrastruktury Informacji Przestrzennej.

System wykorzystywany jest zarówno przez powiat, gminy, jak i wspomaga wykonywanie zadań przez służby i straże odpowiedzialne za ład i bezpieczeństwo publiczne działające na terenie Powiatu Myślenickiego. Powstanie Zintegrowanego Systemu Informacji Przestrzennej dla Powiatu Myślenickiego przyspieszyło wdrażanie struktur społeczeństwa informacyjnego, zwiększyło efektywność funkcjonowania administracji samorządowej, usprawniło i podniosło jakość usług publicznych świadczonych drogą elektroniczną przez Starostwo Powiatowe w Myślenicach i urzędy gmin oraz współpracujące z nimi jednostki – podkreślił Starosta Myślenicki Józef Tomal.

Z perspektywy dwuletniego okresu korzystania z efektów wdrożenia projektu „E-powiat, budowa Zintegrowanego Systemu Informacji Przestrzennej, wsparciem dla administracji publicznej w Powiecie Myślenickim” można stwierdzić, że zarówno dla administracji powiatowej, jak i wszystkich mieszkańców Powiatu Myślenickiego ZSIP zawiera bardzo dużo informacji, których dotychczasowe pozyskanie wiązało się z poświęceniem dużej ilości czasu na przejazd do urzędów, wgląd do dokumentacji oraz zamówienie kopii tych dokumentów. W szczególności wielką korzyść mieszkańcom przyniosło opublikowanie ortofotomapy, z której można odczytać (za pomocą różnych narzędzi ale i z różną dokładnością) interesujące mieszkańców dane w postaci miar: odległości, powierzchni, współrzędnych i innych danych, które zawarte są w interaktywnym planie powiatu. Bardzo interesującym i powszechnie wykorzystywanym przez mieszkańców Powiatu Myślenickiego jest moduł (warstwa) miejscowego planu zagospodarowania przestrzennego, który znajduje się w portalu gospodarczym. Każdy użytkownik może dowiedzieć się, jakie jest przeznaczenie działki w miejscowym planie zagospodarowania przestrzennego. Dla rozwijającego się w bardzo szybkim tempie rynku prac geodezyjnych rewelacją jest portal geodety, poprzez który wykonawca prac geodezyjnych może zgłosić pracę geodezyjną lub kartograficzną w dowolnym czasie, otrzymując wcześniej „login i hasło”. W odpowiedzi na zgłoszenie pracy jej wykonawca otrzymuje informację zwrotną o posiadanych do wykorzystania dokumentach i inne niezbędne dane, które można wykorzystać przy realizacji pracy. Ponadto od momentu

zgłoszenia pracy poprzez weryfikację oraz przyjęcie do Państwowego Zasobu Geodezyjnego i Kartograficznego wykonawca pracy (geodeta) otrzymuje informację dotyczącą złożonego operatu technicznego.

Nowoczesne narzędzie wspomagające funkcjonowanie administracji samorządowej, pełniące jednocześnie rolę ważnego źródła informacji dla lokalnych społeczności, jakim jest system informacji przestrzennej, funkcjonuje na poziomie lokalnym w woj. małopolskim m.in. na obszarze Powiatu Oświęcimskiego i Olkuskiego, Miasta Tarnowa oraz Gmin: Andrychów, Ciężkowice i Wielka Wieś. Należy w tym miejscu wspomnieć także o realizowanym przez Gminę Miejską Kraków oraz Województwo Małopolskie projekcie pn. „Małopolska Infrastruktura Informacji Przestrzennej”, współfinansowanym z Europejskiego Funduszu Rozwoju Regionalnego w ramach MRPO 2007-2013, celem którego jest



stworzenie platformy dla zarządzania i korzystania z danych przestrzennych z obszaru województwa, a przez udostępnianie tych danych w Internecie, zapewnienie powszechnego dostępu do aktualizowanych, referencyjnych oraz tematycznych baz danych charakteryzujących region. W tym momencie partnerami projektu są: samorządy na poziomie gminnym (7), Powiat Suski, Centralny Ośrodek Turystyki Górskiej PTTK w Krakowie, Zarząd Dróg Wojewódzkich w Krakowie, Zespół Parków Krajobrazowych Województwa Małopolskiego, Regionalny Zarząd Gospodarki Wodnej w Krakowie, Regionalna Dyrekcja Ochrony Środowiska w Krakowie oraz Uniwersytet Jagielloński (więcej na stronie: www.geomalopolska.pl).

Źródło danych:
Starostwo Powiatowe w Myślenicach.



Prestiżowe wyróżnienia Powiatu Myślenickiego w 2014 roku



Powiat Myślenicki awansuje w Ogólnopolskim Rankingu Powiatów

W Ogólnopolskim Rankingu Powiatów za 2014 rok (w kategorii powiaty o wielkości powyżej 120 tys. mieszkańców), prowadzonym przez Związek Powiatów Polskich, Powiat Myślenicki został Laureatem Rankingu Powiatów i z liczbą 45 925 punktów zajął 6. miejsce w Polsce. Wśród powiatów z Małopolski, sklasyfikowanych na liście rankingowej w grupie powiatów o wielkości powyżej 120 tys. mieszkańców, Powiat Myślenicki wyprzedził pozostałe powiaty z naszego województwa i uzyskał najwyższą punktację.

Powiat Myślenicki już po raz trzeci z rzędu – poprzednio w 2012 r. (7. miejsce) i w 2013 r. (4. miejsce) – został Laureatem prestiżowego Rankingu Związku Powiatów Polskich.

– *Cieszy nadal wysoka pozycja powiatu w Rankingu, która odzwierciedla dobry kierunek jego rozwoju. W porównaniu z rokiem 2013 uzyskaliśmy więcej punktów, ale inne powiaty okazały się lepsze. Niemniej nasz wysiłek oraz współpraca mieszkańców powiatu sprawiły, że od lat utrzymujemy się w ścisłej czołówce w Polsce – podkreślił Starosta Józef Tomal.*

– *Kolejny raz satysfakcja, że utrzymujemy się w ścisłej czołówce samorządów w Polsce i zostajemy Laureatem Rankingu. Biorąc pod uwagę liczbę uzyskanych punktów, należy*



podkreślić, że wciąż zwiększamy swój dorobek. Cieszy liczba punktów za ilość wydatkowanych środków finansowych pochodzących z funduszy zewnętrznych, środków finansowych pochodzących z funduszy krajowych oraz środków wydatkowanych na inwestycje. Należy podkreślić nadawanie dobrego kierunku funkcjonowania naszego

samorządu, przez Starostę Józefa Tomala, który nieustannie zabiega o środki zewnętrzne – powiedział Wicestarosta Tomasz Suś.

Powiat Myślenicki Laureatem plebiscytu „MAŁOPOLSKA. Widać zmiany”

Podczas uroczystości podsumowującej osiągnięcia regionu Małopolski w kadencji Zarządu Województwa



Uroczyste wręczenie nagrody „Laureat plebiscytu na najlepszą inicjatywę lokalną Małopolska. Widać zmiany! w powiecie myślenickim”, od lewej: Stanisław Bisztyga – Senator VII kadencji, Wiceprezes Zarządu MARR S.A., Marek Sowa – Marszałek Województwa Małopolskiego, Józef Tomal – Starosta Myślenicki. Foto: UMWM



Starosta Powiatu Myślenickiego: **Józef Tomal**
Przewodniczący Rady Powiatu Myślenickiego:
Jan Marek Lenczowski

Małopolskiego w latach 2010-2014 wręczone zostały nagrody w plebiscycie „MAŁOPOLSKA. Widać zmiany”. W ramach tego plebiscytu, w kategorii „Człowiek-potencjał”, Powiat Myślenicki otrzymał nagrodę za budowę hali sportowej przy Zespole Szkół im. Andrzeja Średniawskiego. Statuetkę „Laureat plebiscytu na najlepszą inicjatywę lokalną Małopolska. Widać zmiany!” w Powiecie Myślenickim na ręce Starosty Józefa Tomala przekazał Marszałek Marek Sowa.

– *Jestem dumny z tego, że nasze działania w kadencji 2010-2014, służące wszechstronnemu rozwojowi społeczno-gospodarczemu Powiatu Myślenickiego, zostały docenione. Nasz Powiat został zwycięzcą plebiscytu „Małopolska. Widać zmiany!”. Jest to dla nas ogromnym wyróżnieniem i zarazem uhonorowaniem szeregu przedsięwzięć zrealizowanych przez samorząd powiatowy w celu podniesienia komfortu życia naszych mieszkańców* – podkreślił Starosta Myślenicki Józef Tomal.

Powiat Myślenicki – Powiatem Innowacyjnym 2014 oraz Laureatem w kategorii „Tworzenie społeczeństwa informacyjnego” w Konkursie Związków Powiatów Polskich

Konkurs „Innowacyjny Samorząd” przeprowadzony przez Związek Powiatów Polskich miał na celu upowszechnienie innowacyjnych praktyk, realizowanych przez samorządy powiatowe na rzecz rozwoju społeczno-gospodarczego lokalnych wspólnot mieszkańców. W ramach Konkursu promowano inicjatywy związane z działaniami wykraczającymi poza obowiązkowe i standardowe zadania JST, charakteryzujące się dużą efektywnością w rozwiązywaniu lokalnych problemów oraz innowacyjnością, podnoszącą jakość usług dostarczanych przez administrację samorządową.

Powiat Myślenicki w kategorii konkursowej „Tworzenie społeczeństwa informacyjnego” został Laureatem za projekt „E-powiat, budowa Zintegrowanego Systemu Informacji Przestrzennej, wsparciem dla administracji publicznej w Powiecie Myślenickim” oraz otrzymał za całokształt działalności nagrodę specjalną – honorowy tytuł: „Powiat Innowacyjny 2014”.

**Wydział Promocji,
Strategii i Funduszy Europejskich
Starostwa Powiatowego w Myślenicach**






Laureatka Przęśla Małgorzata Nalepa (pierwsza z lewej) oraz laureaci Mostów Starosty

Mosty i Przęśla

Starosty Gorlickiego

Nagrody „Mosty Starosty” i „Przęśło” to doroczne, przyznawane od 2001 r., wyróżnienie dla ludzi kultury i sztuki zasłużonych dla Powiatu Gorlickiego. Kandydatów do tegorocznych nagród nominowała Kapituła pod przewodnictwem Starosty Karola Górskiego w składzie: radna Powiatu Gorlickiego Zofia Kamińska, dyrektor Muzeum Dwory Karwacjanów i Gładyszów Zdzisław Tohl, dyrektor Zespołu Szkolno-Przedszkolnego w Sękowej Bogusław Diduch oraz naczelnik Wydziału Edukacji, Kultury, Turystyki i Sportu Starostwa Powiatowego w Gorlicach Tadeusz Mikrut.

Nagrodę „Przęśło” za wyjątkowe zaangażowanie i profesjonalizm w popularyzacji piękna architektury kościoła w Binarowej, wpisanego na listę Światowego Dziedzictwa UNESCO, otrzymała Małgorzata Nalepa, wierna i dobry duch kościoła w Binarowej.



Wręczenie sześciu równorzędnych wyróżnień „Mosty Starosty 2015” rozpoczęło się od złotych jubilatów, czyli Regionalnego Zespołu „Pogórzanie”, łączącego co najmniej trzy pokolenia, mającego na swoim koncie niezliczone nagrody. „Pogórzanie” są autentyczni w każdym aspekcie – w stroju, tańcu, muzyce, instrumentarium, przebiegu

prezentowanych obrzędów – mówił Starosta K. Górski. Zespół wyróżnienie otrzymał za całokształt osiągnięć w popularyzacji ludowej kultury muzycznej Pogorza, a dyplom odebrała kierownik zespołu Halina Czełuśniak wraz z zespołem.

Kolejnym wyróżnionym – za promocję piękna i historii ziemi gorlickiej – był profesor Politechniki Krakowskiej, doktor nauk technicznych, Piotr Gryglaszewski: „kryształowy” wykładowca, sękowianin z wyboru, wnikliwy badacz historii i kultury, twórca monografii. Następne wyróżnienie – za twórczą, autorską interpretację



tradycyjnych melodii, tańców oraz przyśpiewek pogórzańskich otrzymała Kapela Maliszów – rodzinny zespół, który szuka inspiracji w muzyce Karpat i autorsko ją interpretuje. Wręczając wyróżnienie kolejnemu nagrodzonemu – Pawłowi Nowickiemu za wybitne osiągnięcia w dziedzinie krytyki literackiej i artystycznej – Starosta K. Górski stwierdził: *Można o nim powiedzieć – człowiek renesansu – wszechstronnie wykształcony, o ogromnej wiedzy i wielce utalentowany. Etyk, filozof, poeta, publicysta, recenzent, nauczyciel, bloger...* Wśród wyróżnionych znalazł się także niezwykle zaangażowany członek organizacji Zjednoczenie Łemków oraz ceniony pisarz i poeta Aleksander Maslej, który został nagrodzony za zaangażowanie w dzieło zachowania i budowania łemkowskiego dziedzictwa kulturowego. Wyróżnienie za wybitne osiągnięcia w twórczej interpretacji bluesa, folku i ballady otrzymał Arek Zawiliński – wieczny wędrowiec, gitarzysta, bluesmen, rockmen, poeta.

Na koniec przyszła pora na najważniejszą nagrodę, statuetkę „Most Starosty 2015”, którą Starosta Górski wręczył Janowi Poprawie z Krakowa – wieloletniemu jurorowi odbywającego się od 25 lat w Gorlicach ogólnopolskiego turnieju piosenki literackiej pod nazwą „Poetycko-Muzyczna Bitwa pod Gorlicami” za wybitne osiągnięcia w promocji dorobku

Starosta Gorlicki: **Karol Górski**
Przewodniczący Rady Powiatu Gorlickiego: **Marek Bugno**

młodych gorlickich twórców piosenki poetyckiej, autorskiej i poezji śpiewanej. Zwracając się do laureata, Starosta stwierdził: Nie jest prawdą, że śpiewać każdy może... ale jest prawdą, że każdy śpiewający chciałby być przez niego zauważony i doceniony. Jego uznanie stało się dla wielu młodych ludzi wywodzących się z terenu powiatu gorlickiego przepustką do wielkiego świata muzycznego, a nawet do sławy.

Starosta złożył serdeczne gratulacje wszystkim laureatom oraz życzył im sił i zapału do dalszej pracy dla rozwoju kultury Powiatu Gorlickiego i troski o dziedzictwo naszych przodków.

XV Galę Mostów Starosty, która odbyła się 30 stycznia 2015 r. w Galerii Sztuki Dwór Karwacjanów w Gorlicach, uświetnił koncert w wykonaniu Haliny Promińskiej – fortepian i Włodzimierza Promińskiego – skrzypce.

Ewa Żarnowska
Starostwo Powiatowe w Gorlicach



Laureat nagrody Mosty Starosty 2015 Jan Poprawa (z prawej) ze Starostą Gorlickim Karolem Górskim



Kęczanie na małopolskich szlakach

Co Małopolska, a zwłaszcza Kraków – dawna stolica Polski, siedziba królów i maceznic legendarnego smoka – zawdzięcza niewielkim Kętom? Z pozoru niewiele, lecz gdy przyjrzymy się bliżej archiwaliom i poświęcimy chwilę na zgłębienie czy to historii najbardziej znanych krakowskich zabytków, czy też życiorysów ludzi, dzięki którym przez wieki prężnie rozwijały się i Akademia Krakowska, i samo miasto, odkryjemy mnogość powiązań i tropów wiodących właśnie do kęckich wrót.

Trudno nie myśleć o krakowskim Rynku inaczej niż przez pryzmat górującej nad jego płytą wieży Kościoła Mariackiego. O samej zaś bazylice nie sposób wspomnieć, omijając temat wspaniałego ołtarza, który bez kozery można nazwać arcydziełem sztuki sakralnej, autorstwa Wita Stwosza. Niewielu jednak wie, że gdyby nie urodzony w Kętach w 1782 r.

Ambroży Grabowski, słynny księgarz, kolekcjoner archiwaliów, a przede wszystkim badacz dziejów Małopolski, być może jeszcze dziś mówilibyśmy o... ołtarzu nieznanego autorstwa! To właśnie Grabowski w trakcie swoich drobiazgowych badań wskazał na Wita Stwosza – rzeźbiarza przybyłego do Krakowa z Norymbergi. Tym odkryciem zapisał się w annałach historii, choć była to właściwie wisienka na torcie jego zasług. Ambroży Grabowski to także założyciel Towarzystwa Sztuk Pięknych, uczestnik pierwszego obejścia Morskiego Oka, autor pierwszego, wielokrotnie wznawianego przewodnika po grodzie Krakowa oraz 60 książek i ważnych artykułów.

Co ciekawe, śmiało można zakładać, że niejednen egzemplarz wspomnianego przewodnika mógł na przestrzeni lat zawędrować pod gościnny dach krakowskiego sklepu kolonialnego „Pod Palmą”,

Burmistrz Gminy Kęty: *dr inż. Krzysztof Jan Klęczar*
Przewodniczący Rady Miejskiej w Kętach: *Marek Nycz*



a później – restauracji „Hawełka”, która po dziś dzień cieszy się niesłabnącą popularnością. Tych jakże charakterystycznych punktów na mapie Krakowa próżno byłoby jednak szukać, gdyby nie... kolejny kęczanin! Mowa tu o Antonim Hawełce, urodzonym w Kętach w roku 1840 uzdolnionym handlowcu, restauratorze, a przede wszystkim – pomysłodawcy lokalu „Hawełka” i autorze jego wielkiego sukcesu.

Droga do potęgi „Hawełki” wiodła od założenia sklepu „Pod Palmą”, przez wprowadzenie jakże modnego w drugiej połowie XIX w. „handelku śniadaniowego”, aż po otrzymanie tytułu dostawcy dworu Królestwa Grecji oraz Cesarsko-Królewskiego Dostawcy Dworu. Choć Antoni Hawełka nie doczekał się potomków, pozostawił po sobie odnowioną własnym sumptem kaplicę św. Antoniego w Kościele Mariackim oraz doskonale prosperującą restaurację, w której zwykła spotykać się elita towarzyska i intelektualna – profesorowie akademicy, wysokiej rangi urzędnicy, dziennikarze i wybitni ludzie pióra, m.in. Henryk Sienkiewicz, Rudolf Starzewski czy Ignacy Chrzanowski.





Gdyby jednak Antoni Hawełka nie umarł bezpomyślnie, być może kolegą jego dzieci ze szkolnej ławy byłby Stanisław Krzyżanowski, urodzony w Kętach w roku 1865 wybitny historyk mediewista i oddany miłośnik Krakowa. Ten znakomity badacz przeszłych wieków, mając zaledwie 22 lata, uzyskał tytuł doktora prawa na Uniwersytecie Jagiellońskim, a po roku – doktora na Wydziale Filozoficznym UJ. Krzyżanowski wstąpił się jako inicjator niezwykle ważnego planu polskich badań źródlotwórczych, a niektóre z jego prac po dziś dzień figurują w kanonie lektur akademickich.

Stanisław Krzyżanowski swoje życie poświęcił jednak nie tylko pracy naukowej, lecz także działalności społecznej. Był twórcą Archiwum Miasta

Krakowa oraz jego dyrektorem, a także założycielem Towarzystwa Miłośników Historii i Zabytków Krakowa i członkiem Polskiej Akademii Umiejętności.

O wielu innych utalentowanych i zasłużonych kęczanach z dumą można by mówić niemal bez końca. Dlatego właśnie nakładem Wydziału Promocji i Rozwoju Gminy Kęty wydano folder „Znani z Kęt”, w którym nakreślono wszystkie sylwetki najwybitniejszych synów i córek kęckiej ziemi. Zapraszamy do lektury tejże publikacji, którą otrzymać można w siedzibie kęckiego magistratu a także podczas szeregu wydarzeń kulturalnych organizowanych na terenie miasta i gminy.

Barbara Kuźma
Urząd Gminy Kęty





Fot. Mirosław Drożdż.

Nowe ogrodzenie wokół zabytkowego kościoła.

A w Gminie Łapanów...

Zakończył się remont remizy OSP Tarnawa

Dzięki otrzymanemu wsparciu finansowemu z Wojewódzkiego Funduszu Ochrony Środowiska i Gospodarki Wodnej w kwocie 51 616,00 zł oraz z Urzędu Marszałkowskiego Województwa Małopolskiego w kwocie 37 604,00 zł do końca ubiegłego roku Gmina Łapanów zrealizowała zadanie pn. „Prace remontowe w pomieszczeniu świetlicy wraz z termomodernizacją i zmianą technologii kotłowni w budynku remizy OSP Tarnawa”. W zakres prowadzonych robót weszło m.in. wymiana stolarki okiennej, uzupełnienie ocieplenia ściany wschodniej, wymiana kotłów grzewczych wraz z robotami remontowymi pomieszczeń kotłowni, remont pomieszczeń OSP znajdujących się na piętrze, odnowienie bram garażowych, remont sanitariatów wraz z wymianą instalacji wodno-kanalizacyjnej i elektrycznej oraz osprzętu.

Łączny koszt realizacji projektu to 197 243,35 zł, wkład własny gminy wyniósł 108 023,35 zł.

Wójt Gminy Łapanów: **Robert Roj**
Przewodnicząca Rady Gminy Łapanów:
Celina Jacewicz

Mamy nowe ogrodzenie wokół zabytkowego kościoła

Parafia Rzymsko-Katolicka pw. św. Bartłomieja Apostoła w Łapanowie zakończyła realizację zadania pn. „Remont ogrodzenia wokół zabytkowego kościoła w Łapanowie”. W oparciu o istniejące słupki wykonano drewniane ogrodzenie z pręseł składających się z dwóch belek drewnianych, z daszkiem krytym gontem.

Projekt pn. „Remont ogrodzenia wokół zabytkowego kościoła w Łapanowie” współfinansowany był ze środków Unii Europejskiej w ramach Osi 4 LEADER – działanie 413 „Wdrażanie lokalnych strategii rozwoju” Programu Rozwoju Obszarów Wiejskich na lata 2007-2013. Na realizację zadania parafia pozyskała dofinansowanie w kwocie 35 500,00 zł. Całkowita wartość projektu wyniosła 61 309,21 zł.

„Piast” Łapanów zakończył realizację projektu edukacyjnego

Zakończono realizację programu pn. „Poznajemy kulturę, by w przyszłości ją tworzyć i rozwijać” w całości finansowanego przez Fundację PZU. Miesiące październik i listopad 2014 r. obfitowały w kolejne wyjazdy uczniów szkół podstawowych z terenu Gminy Łapanów. W każdym z odwiedzanych miejsc na





Fot. Paweł Daniec.

Piast Łapanów zakończył realizację projektu edukacyjnego.

dzieci czekała specjalnie przygotowana oferta edukacyjna. W październiku uczniowie zwiedzili Muzeum Sztuki i Techniki Japońskiej MANGGHA, Wawel oraz wzięli udział w lekcji muzealnej pt. „Poznajemy naszych przodków” w Muzeum Archeologicznym w Krakowie. W listopadzie, w trzecim etapie programu, kończącym projekt „PZU z Kulturą”, uczestnicy programu odwiedzili Klasztor oo. Paulinów na Skałce, wzięli udział w warsztatach pt. „Poznajemy współczesnych rycerzy” w Muzeum Armii Krajowej w Krakowie, a także obejrzeni dwa spektakle w Teatrze Groteska („Przygody Odysusza”, „Porwanie Baltazara Gąbki czyli Smok & Roll”). Wyjazdy były niezwykle ciekawe i cieszyły się ogromną popularnością wśród dzieci.

W programie wzięło udział łącznie 180 uczniów ze szkół: Publicznej Szkoły Podstawowej w Łapanowie, PSP w Grabiu, PSP w Cichawce, PSP w Zbydniowie oraz Zespołu Szkół w Tarnawie i ZS w Sobolowie. Program stworzył dla uczniów możliwość poznania wielu wspaniałych miejsc w Krakowie, a także rozwijania własnych zainteresowań. Elementem projektu były bowiem również warsztaty teatralne



Fot. Marek Sobczyk.

Zakończenie projektu Akademia Trzeciego Wieku.

i muzyczne, konkursy: fotograficzny, literacki i plastyczny, przygotowana została sztuka teatralna w wykonaniu dzieci biorących udział w projekcie; odbył się także konkurs kolęd i pastorałek.

Środki na realizację tego zadania w wysokości 15 tys. zł w ramach programu „PZU z Kulturą” pozyskał Ludowy Klub Sportowy „Piast” Łapanów. Warto zaznaczyć, że jest to jedyna organizacja z terenu powiatu bocheńskiego, której projekt został wybrany do dofinansowania przez Fundację PZU.

Finał „Akademii Trzeciego Wieku”

17 grudnia 2014 r. słuchacze Akademii Trzeciego Wieku uroczystie zakończyli projekt pn. „Akademia Trzeciego Wieku sposobem na rozwijanie aktywności społeczności lokalnej”. Spotkanie rozpoczęło się wykładem prof. dr hab. n. med. Zbigniewa Szybińskiego, który niezwykle interesująco przedstawił psychologiczne i biologiczne aspekty życia seniora. Po wykładzie Wójt Gminy Łapanów Robert Roj zwrócił się do słuchaczy następującymi słowami: *Jest mi niezmiernie miło móc uczestniczyć w tak ważnym dniu dla naszej lokalnej społeczności, kiedy podsumowujemy ośmioletni okres realizacji projektu pn. „Akademia Trzeciego Wieku”. To niezwykle budujące, że tak wielu mieszkańców Gminy Łapanów zdecydowało się poświęcić czas na zdobywanie wiedzy, poszerzanie horyzontów myślowych, realizowanie życiowych pasji. Szanowni słuchacze Akademii, wyrażam nadzieję, że wiedza przekazywana podczas wykładów i zajęć tematycznych zaspokoili Wasze oczekiwania i rozwiła wiele nurtujących wątpliwości. Życzę, aby ta wiedza procentowała w Waszym życiu, a znajomość i kontakty, które nawiązaliście, stały się początkiem nowych przyjaźni. Jeszcze raz serdecznie gratuluję ukończenia drugiej edycji Akademii Trzeciego Wieku!*

Projekt „Akademia Trzeciego Wieku sposobem na rozwijanie aktywności społeczności lokalnej” współfinansowany był ze środków Unii Europejskiej w ramach Osi 4 LEADER – działanie 413 „Wdrażanie lokalnych strategii rozwoju” Programu Rozwoju Obszarów Wiejskich na lata 2007-2013. W ramach projektu, który trwał od maja, odbywały się wykłady akademickie, lektorat z języka angielskiego, zajęcia z informatyki oraz wycieczki edukacyjno-krajoznawcze.

Mirosław Drożdż
Urząd Gminy Łapanów





Demontaż i bezpieczne składowanie wyrobów zawierających azbest z obszaru województwa małopolskiego

Problem szkodliwości pyłów azbestowych w gminie Szczucin zrodził się w roku 1959, to jest w momencie uruchomienia Zakładu Wyrobów Azbestowo-Cementowych na terenie czysto rolniczym, jakim było i jest Powiśle Dąbrowskie. Zakład ten był wtedy jedynym w kraju producentem rur ciśnieniowych o dużej średnicy, których produkcja była oparta na krokidolicie. Wówczas w ogóle nie zwracano uwagi na takie „drobiazgi” jak zanieczyszczenie środowiska, czy szkodliwość azbestu dla zdrowia pracowników lub mieszkańców. Problem ten został dostrzeżony w latach siedemdziesiątych ubiegłego stulecia, choć wówczas jeszcze zbagatelizowany. Pierwsze próby realnego opisania zagrożeń odazbestowych nastąpiły w połowie lat dziewięćdziesiątych XX w., kiedy na terenie gminy Szczucin powstała Fundacja „Wolni od Azbestu”, której głównym celem było wypracowanie procedur zmierzających do poprawy stanu środowiska naturalnego. Gmina Szczucin wraz z Województwem Małopolskim opracowała w latach 2000-2001 „Wojewódzki program unieszkodliwiania azbestu na przykładzie gminy Szczucin”. W ślad za tym, w latach

2001-2013 w gminie Szczucin realizowano różne projekty współfinansowane m.in. przez Narodowy Fundusz Ochrony Środowiska i Gospodarki Wodnej, Wojewódzki Fundusz Ochrony Środowiska i Gospodarki Wodnej w Krakowie, Fundację Eko-Fundusz czy Bank Światowy. Na unieszkodliwienie odpadów azbestowych, oprócz środków własnych, wydatkowano kwotę ok. 60 mln złotych pochodzącą ze środków zewnętrznych.

W czerwcu 2012 r. została podpisana międzynarodowa umowa pomiędzy Ministerstwem Gospodarki Federacji Szwajcarskiej a Ministerstwem Rozwoju Regionalnego Rzeczypospolitej Polskiej (dziś Ministerstwo Infrastruktury i Rozwoju), w wyniku której Szwajcaria przekazała ok. 47 mln złotych na poprawę stanu środowiska naturalnego poprzez unieszkodliwienie wyrobów zawierających azbest na terenie województwa małopolskiego. Na podstawie tej umowy została zawarta umowa drugiego stopnia pomiędzy Władzą Wdrażającą Programy Europejskie a Gminą Szczucin (jako Instytucją Realizującą) na prowadzenie projektu pn. „Demontaż i bezpieczne składowanie wyrobów zawierających azbest z obszaru województwa małopolskiego”. Na podstawie Umowy Partnerskiej uczestnikami projektu są gminy województwa małopolskiego. Projekt zapoczątkowało 40 gmin partnerskich, w roku 2014 ich liczba zwiększyła się do 48, a aktualnie, od 3 marca 2015 r.,

*Burmistrz Miasta i Gminy: **Andrzej Gorzkowicz**
Przewodnicząca Rady Miejskiej w Szczucinie:
Agnieszka Beker*



liczba gmin partnerskich wynosi 61 JST. W projekcie, którego zakończenie przewidywane jest na rok 2016, założono unieszkodliwienie ok. 21 tys. ton wyrobów zawierających azbest, a działanie to obejmie ok. 10 tys. beneficjentów (właściciele posesji na których zalega azbest) w gminach partnerskich.

Aktualnie jesteśmy na półmetku realizacji projektu i z satysfakcją stwierdzamy, że nasze działania pozytywnie wpływają na jakość życia mieszkańców naszego województwa. Poza działaniami merytorycznymi (unieszkodliwienie odpadów azbestowych – demontaż, zabezpieczające pakowanie, specjalistyczny transport i złożenie na składowisku odpadów niebezpiecznych), w projekcie kładziemy nacisk na tzw. edukację ekologiczną, która ma uświadomić społeczeństwu szkodliwość azbestu i pokazać prawidłowe postępowanie przy jego usuwaniu. W ramach prowadzonej przez nas akcji edukacyjnej w małopolskich szkołach nieustannie podkreślamy, że azbest staje się bardzo niebezpieczny dla zdrowia i życia, gdy dochodzi do jego korozji lub jakiegokolwiek innego uszkodzenia (łamanie, kruszenie, każdego rodzaju obróbka). Wszelkie uszkodzenia płyt lub rur azbestowych, szczególnie po ich wyschnięciu, powodują uwalnianie się do środowiska włókien wielkości mikrona, które, wdychane, mogą mieć charakter rakotwórczy. Mając na względzie wagę problematyki szkodliwości azbestu i prawidłowego postępowania przy jego usuwaniu, podejmujemy działania informacyjno-promocyjne celem wzmożenia zainteresowania tym tematem tych gmin z naszego regionu, które dotychczas nie skorzystały z dobrodziejstw programu.

Projekt „Demontaż i bezpieczne składowanie wyrobów zawierających azbest z obszaru województwa małopolskiego” współfinansowany jest przez Szwajcarię w ramach szwajcarskiego programu współpracy z nowymi krajami członkowskimi UE. Wartość projektu to 12 459 986 mln CHF.

Informacje dotyczące projektu znajdują się na stronie internetowej: www.wolniodazbestu.pl.

Szczegółowe dane na temat programu uzyskają Państwo w Biurze Głównym Projektu, ul. Witosza 7, 33-230 Szczucin, tel. 14 644 17 35, e-mail: ugszczucin.projekt@gmail.com.

Mieczysław Maciej Rzeszut

Z-ca Koordynatora Projektu

„Demontaż i bezpieczne składowanie wyrobów zawierających azbest z obszarów województwa małopolskiego”.

**SWISS
CONTRIBUTION**

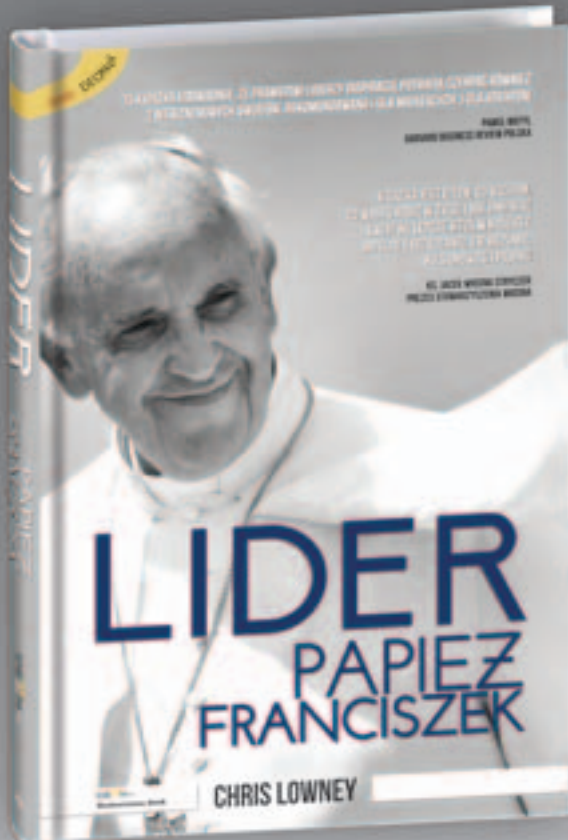


TA KSIĄŻKA UDOWADNIA, ŻE PRAWDZYWI LIDERZY INSPIRACJĘ POTRAFIĄ CZERPAĆ RÓWNIEŻ Z NIEBIZNESOWYCH ŚWIATÓW. REKOMENDOWANA I DLA WIERZĄCYCH, I DLA ATEISTÓW.

**PAWEŁ MOTYL
HARVARD BUSINESS REVIEW POLSKA**

KSIĄŻKA JEST O TYM, CO KOCHAM, CO WARTO ROBIĆ W ŻYCIU I JAK ZMIENIAĆ ŚWIAT NA LEPSZE. KTOŚ W KOŚCIELE MYŚLI O ZARZĄDZANIU, I JE ROZUMIE. NIESAMOWITE I PIĘKNE!

**KS. JACEK WIOSNA STRYCZEK
PREZES STOWARZYSZENIA WIOSNA**



Papież Franciszek. Lider, który przewodzi ponad miliardem ludzi na świecie. Zdobył światowe uznanie dzięki rewolucyjnemu podejściu do przywództwa. Cieszy się niegasnącą popularnością i codziennie zmienia naszą rzeczywistość.

Na czym polega efekt Franciszka?

Jeżeli chcesz, aby coś się zmieniło w Twoim życiu i w Twoim otoczeniu, uznasz konieczność zlifowania swojego charakteru i dostrzeżesz potrzebę lepszych modeli zarządzania w naszym dynamicznie zmieniającym się świecie – ta książka jest dla Ciebie.

ŚWIAT POTRZEBUJE NOWYCH LIDERÓW

Niezależnie od tego, czy jesteś wierzący, czy nie, jako dyrektor firmy, student realizujący jakiś projekt, lider wspólnoty, głowa rodziny, menedżer swojego życia, musisz odkryć, że...

TYM LIDEREM JESTEŚ TY

Chris Lowney – bestsellerowy autor *Heroicznego przywództwa* oraz *Heroicznego życia*. Pełnił funkcję dyrektora zarządzającego banku JP Morgan, kierując jego filiami na trzech kontynentach. Obecnie jest prezesem zarządu Catholic Health Initiatives, organizacji tworzącej jeden z największych systemów opieki zdrowotnej w Stanach Zjednoczonych. Więcej informacji można znaleźć na stronie www.chrislowney.com.

wydawnictwowam.pl ■ wydawnictwowam.pl



tel. 12 629 32 60-61, 12 62 93 447
zamowienia@wydawnictwowam.pl
e.wydawnictwowam.pl



Centrum miejscowości Rajsko



Zabytkowy zespół dworsko-parkowy w Szczurowej



Gminne Centrum Kultury w Szczurowej po montażu paneli fotowoltaicznych



Zespół „Scurosko Magierecka” podczas nagrań wideoklipów

Razem możemy więcej

Rozbudowana oczyszczalnia ścieków z kanalizacją ciśnieniową, magistrale wodociągowe, odnowione centra miejscowości, zmodernizowane remizy, świetlice i domy ludowe, nowe boiska sportowe i place zabaw – to jedne z najważniejszych inwestycji, które zrealizował w ostatnich latach samorząd Szczurowej we współpracy z sąsiednimi i partnerskimi gminami.

Gmina Szczurowa, dzięki współdziałaniu z Biskupicami, Drwinią, Łapanowem i Trzciąną zrzeszonymi w Związku Gmin Dolnego Dorzecza Rzeki Raby, wykonała panele fotowoltaiczne w budynkach użyteczności publicznej w Szczurowej, Zaborowie i Niedzieliskach, przeprowadziła termomodernizację Domu Ludowego w Zaborowie i wymianę kotłów grzewczych na gazowe w szkole w Niedzieliskach. Wartość tych inwestycji opiewała na blisko milion złotych.

Z ramach Związku Międzygminnego „Nidzica”, do którego należą: Działoszyce, Skalbierz, Kazimierza Wielka, Koszyce, Bejsce, Opatowiec i Szczurowa, zakończono realizowaną w ramach Funduszu Spójności rozbudowę i modernizację oczyszczalni ścieków. Wybudowano ponad 9 km sieci kanalizacji ciśnieniowej w Szczurowej oraz magistralę wodociągową prowadzącą przez Wisłę i łączącą się z nowoczesnym ujęciem wody na Nidzie.

Projekt mający na celu poprawę jakości usług publicznych w zakresie edukacji i gospodarki wodno-ściekowej pomyślnie zrealizowany został przez Szczurową z Proszowicami, Drwinią, Radziemcami, Kazimierzą Wielką, Książem Wielkim, Nowym Brzeskiem, Pałecznicą i Raclawicami w ramach Związku Międzygminnego ds. Gazyfikacji, Rozwoju Terenów Wiejskich i Ochrony Środowiska w Proszowicach. Nieco wcześniej we wspólnym projekcie tych gmin na czterech budynkach użyteczności publicznej w Szczurowej: przedszkolu, szkole, urzędzie gminy i gminnym ośrodku pomocy społecznej, zamontowane zostały kolektory słoneczne.

Wspólnie z gminami: Radomyśl, Wadowice Górne, Czarna Tarnowska i Lipnica Murowana wykonano nowe odcinki sieci wodociągowej do terenów budowlanych: Szczurowa – ul. Szkolna i Włoszyn, Strzelce Wielkie – Radziejów i Dąbrówka Morska.



Rozpoczęto budowę magistrali wodociągowych łączących Szczurową, Strzelce Małe, Dąbrówkę Morską i Barczków. Rozbudowano i zmodernizowano stację uzdatniania wody w Szczurowej oraz włączono do eksploatacji nowy zbiornik czystej wody z odwierconymi dodatkowymi studniami głębinowymi.

Szereg inwestycji gminnych udało się zrealizować w Stowarzyszeniu Nadwiślańska Grupa Działania „E.O. CENOMA”, zrzeczającym w ramach Programu Leader+ gminy: Koszyce, Nowe Brzesko, Szczurowa, Rzezawa, Drwinia, Bochnia, Kazimierza Wielka. Wybudowano m.in. kolejne centra wsi w Górcie, Rajsku, Kwikowie i przeprowadzono II etap budowy centrum Szczurowej. Termomodernizacji i generalnemu remontowi poddany został Dom Ludowy w Pojawiu. Zmodernizowano i odnowiono świetlice w Uściu Solnym, Woli Przemysłowej i Zaborowie oraz zakupiono wyposażenie do ośmiu innych świetlic. We Wrzępi do istniejącego obiektu szkoły dobudowana została sala widowiskowo-swietlicowa. W ramach wspólnego projektu wybudowano strefy rekreacji dziecięcej, w tym dwa kompleksy sportowe i dziewięć placów zabaw. W Dołędze natomiast rozpoczęły się prace przy budowie pola namiotowego. We współpracy zrealizowane zostały również projekty nieinwestycyjne, w ramach których zakupiono instrumenty muzyczne i koszule reprezentacyjne dla orkiestr dętych z Uścia Solnego i Szczurowej oraz stroje regionalne, wyposażenie i niezbędny do funkcjonowania sprzęt dla dwóch Kół Gospodyń Wiejskich. Gmina Szczurowa zakupiła również nowoczesną, mobilną scenę z zadaniem do organizacji imprez plenerowych, dzięki której udało się zrealizować trzy duże wydarzenia: Krakowski Wianek, Piknik Lotniczo-Modelarski i Dożynki. W ramach promocji działalności kulturalnej nagrane zostały wideoklipy i wydane materiały promujące Szkołę Muzykowania Ludowego „Pastuszkowe Granie” oraz Gminę Szczurowa.

Z Radłowem, Zakliczynem, Wierzchosławicami i Pleśną rozpoczęliśmy wdrożenie elektronicznych



Nowoczesna oczyszczalnia ścieków w Szczurowej



Centrum Pojawia

usług publicznych ePUAP dla mieszkańców. W podobnym składzie (partnerem zamiast Wierzchosławic był w tym wypadku Wojnicz) zrealizowano duży projekt europejski, mający na celu usprawnienie zarządzania publicznego poprzez udoskonalenie systemu informatycznego, szkolenia, kursy i studia podyplomowe dla pracowników urzędów gmin, opracowanie dokumentów strategicznych dla JST, niezbędnych w nowym okresie programowania na lata 2014-2020 oraz wdrożenie wielu procedur usprawniających pracę urzędu.

Urząd Gminy Szczurowa

*Wójt Gminy Szczurowa: **Marian Zalewski**
Przewodniczący Rady Gminy Szczurowa:
Kazimierz Tyrcha*



Mieszkania socjalne dla wolbromian

Wolbrom prawdopodobnie znalazł rozwiązanie wieloletniego problemu mieszkań socjalnych i tanich mieszkań czynszowych. Burmistrz Adam Zielnik prowadzi poważne rozmowy z nowym właścicielem niszczonego od lat pustostanu po byłym hotelu robotniczym, który chce się podjąć modernizacji i rozbudowy obiektu na potrzeby Gminy. Docelowo budynek mógłby zabezpieczyć potrzeby mieszkaniowe lokatorów tzw. Rajów (parterowych budynków z początku XX w., które z trudem spełniają współczesne wymogi wobec lokali mieszkalnych), a także innych potencjalnych lokatorów.



Jeżeli dojdzie do finalizacji zamierzenia, opuszczony i niszczący przez ostatnie lata budynek byłego hotelu robotniczego przy ul. Łukasieńskiego w Wolbromiu zostanie wyremontowany na koszt właściciela i przystosowany do zamieszkania w dobrych warunkach przez blisko 60 najemców. Dysponentem lokali będzie Gmina, która wynajmie od właściciela cały obiekt i przeznaczy go na mieszkania socjalne.



Plan przewiduje powstanie w budynku 56 samodzielnych mieszkań o powierzchni ok. 40 metrów kwadratowych o dość dobrym standardzie, wyposażonych w kuchnie i łazienki. Jeżeli uda się podnieść czteropiętrowy blok o jedną kondygnację, budynek zostanie wyposażony w windę. Planowane jest także dobudowanie do obiektu nowego skrzydła, aby zwiększyć liczbę lokali pod wynajem, których docelowo ma być 90. Teren wokół istniejącego budynku, który w części jest własnością Gminy Wolbrom, zostanie zagospodarowany na potrzeby mieszkańców – przewiduje się budowę miejsc parkingowych, placu zabaw i miejsca wypoczynku.

Jak podkreśla Burmistrz Wolbromia Adam Zielnik, nowe mieszkania jako lokale socjalne byłyby przyznawane osobom o niskim statusie materialnym, starannie

*Burmistrz Miasta i Gminy Wolbrom: Adam Zielnik
Przewodniczący Rady Miejskiej w Wolbromiu:
Dariusz Gorgoń*

ocenionym pod względem określonych warunków. – *Chcemy by z tych mieszkań korzystali uczciwi mieszkańcy o trudniejszej sytuacji finansowej, nie tylko starający się w miarę swoich możliwości płacić czynsz, ale także gwarantujący poszanowanie wynajmowanego lokalu i części wspólnych budynku* – tłumaczy Adam Zielnik. *Poprzez ułatwienie tym ludziom lepszego bytowania, chcemy zmobilizować ich do brania odpowiedzialności za swoje lepsze życie* – dodaje Burmistrz.

Dodatkowo mieszkania te stanowiłyby zasób mieszkań komunalnych. – *Tego nam bardzo brakuje: tanich mieszkań na wynajem, co jest standardem na tzw. Zachodzie, do którego wszak aspirujemy* – podkreśla Burmistrz, dodając – *Przychodzi do mnie mnóstwo młodych ludzi, którzy nie mogą rozpocząć samodzielnego życia, bo nie mają gdzie tego zrobić, nie stać ich na drogi, komercyjny wynajem, a tym bardziej na kredyt. I koło się zamyka* – tłumaczy Adam Zielnik.

Obecnie rozmowy Gminy z inwestorem weszły w fazę decyzyjną. Przygotowywana jest umowa, która określi warunki dalszej współpracy Gminy z właścicielem. Obecni na spotkaniu architekci otrzymali zasadnicze wytyczne, określające wymagania i potrzeby Gminy. Przez pewien z góry określony czas obiekt będzie własnością inwestora i to on zatrudni administratora, który będzie opiekował się budynkiem. Z czasem blok może zostać wykupiony przez Gminę Wolbrom, z uwzględnieniem już uiszczonych opłat czynszowych i będzie przez nią zarządzany. Kwestia własnościowa jest otwarta.

Dwie górne „Raje” nadal pełnić będą rolę lokali socjalnych, natomiast cztery dolne, wraz z otaczającym gruntem, po przeniesieniu mieszkańców do nowych lokali socjalnych, zostaną w nowym planie zagospodarowania przestrzennego przeznaczone pod tereny inwestycyjne, które na pewno w krótkim czasie znajdą nabywcę. Tym samym – praktycznie bez ryzyka finansowego dla Gminy – cała operacja może zostać sfinansowana przez prywatnych inwestorów. Nowy Burmistrz Wolbromia jest gorącym orędownikiem pomysłu, ale ostateczne decyzje w sprawie przystąpienia do umowy zostaną podjęte przez Radę Miejską.

Ewa Barczyk
Urząd Miasta i Gminy Wolbrom



Bogaty w wydarzenia rok 2015 na terenie Gminy Łapsze Niżne

Gmina Łapsze Niżne to niewątpliwie bajeczny zakątek dla zwolenników aktywnego wypoczynku, szczególnie letniego. Wszystkich odwiedzających naszą Gminę czekają wspaniałe, niezapomniane chwile. Region Spisza ceni sobie zabawę i miło spędzony czas na łonie natury. Spiszacy chętnie świętują, a naturalne walory zachęcają do korzystania z dobrodziejstw, jakie oferują góry, woda oraz zdrowe powietrze. Organizowane tutaj imprezy cieszą się ogromnym powodzeniem.



Kalendarium imprez na rok 2015:

11-12 kwietnia: w Hali Sportowej w Niedzicy gościć będziemy uczestników **Ogólnopolskiego Seminarium Jiu-Jitsu Goshin Ryu**.

1-3 maja: tradycyjnie w weekend majowy odbędzie się **Otwarcie Sezonu Turystycznego z Sherlockiem Holmesem** – nowatorska propozycja Zespołu Elektrowni Wodnych „Niedzica” S.A. dedykowana grupom dziecięcym i młodzieżowym (na zasadzie „gry terenowej”), polegająca na interaktywnym poznawaniu „świata elektrowni” za pomocą autorskiej mapy obiektu i pod lupą użytą przez wnikliwego detektywa-przewodnika.

15-17 maja: **JOY RIDE BIKE FEST**.

23 maja: „**Mocarny Zbój**” – cross-triathlon w Niedzicy.

28 czerwca: „**Frydman Triathlon**” połączony z **Rodzinnym Piknikiem Sportowym** we Frydmanie.

22 sierpnia: „**TATRAMAN**” – międzynarodowy triathlon górski.

20-21 czerwca: rozpocznie się letnia akcja „**Wakacje z Duchami**” w Niedzicy, w ramach której w weekendy okresu wakacyjnego odbędą się wieczorne pokazy na Zamku „Dunajec” z wykorzystaniem rekwizytu „ducha” z serialu filmowego „Wakacje z Duchami” oraz projekcja odcinków serialu.

5 lipca: lipcowe weekendy zainauguruje cykliczna impreza o charakterze kulturalnym pn. „**Śpisko Watra**” – letni przegląd folkloru spiskiego odbywający się w Niedzicy przy Gminnym Ośrodku Kultury.

17-19 lipca: **Dni Polsko-Węgierskie**.

25-26 lipca: **Wielkie Granie na Spiszu** – festiwal muzyczny, największa rozrywkowa impreza w Gminie

Łapsze Niżne (w sobotę impreza z DJ, w niedzielę występ zespołów grających muzykę od folku do hard-rocku; zwieńczeniem drugiego dnia jest występ gwiazdy polskiej sceny muzycznej).

2 sierpnia: **Puchar Wójta Gminy w Piłce Nożnej**.

8 sierpnia: **XVI LETNIA FILHARMONIA AUKSO** – wydarzenie o szerokim spektrum artystycznym i kulturowym, którego głównym atutem jest wyjątkowo wysoki poziom muzyczny; po raz drugi zawita w Pieńiny Orkiestra Kameralna Miasta Tychy AUKSO pod batutą Marka Mosia, by w wyjątkowej scenerii hali maszyn Elektrowni Wodnej „Niedzica” dokonać finałowej odsłony tegorocznego festiwalu.

sierpień: **IV Festiwal Baroku na Spiszu** – cykl weekendowych koncertów.

6 września: **Gminne Dożynki – Pożegnanie Lata** połączone z **Paradą Orkiestr Dętych Gminy Łapsze Niżne**.

27 września: **Piknik z Latawcem** – konkurs rodziny na najpiękniejsze i latające latawce.

3 października: drugi rok działalności rozpocznie **Akademia Młodego Energetyka**, działająca przy ZEW „Niedzica” S.A., by kontynuować ideę budowania mostów pomiędzy pasją, ciekawością i kreatywnością młodego pokolenia; inspirowaniem dzieci i młodzieży do wielkich marzeń, a pomaganiem im w stawianiu pierwszych kroków w kierunku poznawania ciekawych zawodów.

Reasumując, Gmina Łapsze Niżne, oprócz świetnej bazy wypadowej, dzięki bogatemu kalendarzowi imprez zarówno kulturalnych, sportowych jak i rozrywkowych, zapewni wszystkim spędzenie wyjątkowego czasu w urozmaicony sposób.

Więcej informacji na stronie internetowej: www.lapszenizne.pl

Dorota Wasielak
Urząd Gminy Łapsze Niżne

Wójt Gminy Łapsze Niżne: **Jakub Jamróż**
Przewodnicząca Rady Gminy Łapsze Niżne: **Helena Klimczak**





Urokliwa, nowoczesna, gospodarna...

Współczesny wizerunek Gminy Gołcza

Dogodne położenie na terenie Jury Krakowsko-Częstochowskiej w niewielkiej odległości od Krakowa jest tylko jednym z wielu atutów Gminy Gołcza – gminy w powiecie miechowskim, której uroki, płynące zwłaszcza z ukształtowania terenu, obecności pomników przyrody, zabytkowych pałaców i kościołów, w połączeniu ze współczesną infrastrukturą oraz urodzajnością tutejszych gleb czynią ją atrakcyjną nie tylko w oczach mieszkańców lokalnej wspólnoty, ale i osób zwiedzających Gołęcką Ziemię.

Na przestrzeni ostatnich dwóch dekad Gmina Gołcza zmieniła się wręcz nie do poznania. Od lat uchodząca za niewielką liczebnie (około 6 200 mieszkańców), typowo rolniczą jednostkę, stała się jedną z najbardziej nowoczesnych gmin wiejskich w kraju, co znajduje potwierdzenie w rozlicznych rankingach ogólnopolskich, w których Gmina Gołcza zajmuje wysokie pozycje.

– *Trudno kryć zadowolenie z faktu, że jesteśmy obecnie postrzegani jako nowoczesna gmina, bardzo dużo inwestująca, choć zachowująca przecież*

nadal charakter rolniczy. Zdecydowaną większość ziem z 90 km² powierzchni naszej gminy stanowią tereny rolnicze. Co ważne, są to praktycznie wyłącznie ziemie I, II i III klasy, a więc bardzo urodzajne. Choćby na tej podstawie można śmiało wnioskować, że ich obecna, atrakcyjna cena, z upływem czasu powinna znacząco wzrosnąć – podkreśla Wójt Gminy Gołcza Lesław Błacha.

Jednym z kluczy otwierających drzwi do sukcesów tej niewielkiej gminy na południu Polski jest bez wątpienia sposób zarządzania nią przez obecnego włodarza, wielokrotnie wyróżnionego już tytułem:



„Najlepszy Wójt Małopolski”. Dzięki jego odważnym decyzjom i wsparciu, jakie otrzymuje ze strony społeczności lokalnej, dodatkowym bogactwem gminy stała się nowoczesna infrastruktura. Trudno nie wspomnieć, że w przeciągu kilku ostatnich lat dochody budżetu Gminy Gołcza wzrosły o ponad 100%.

Efektom owocnej współpracy samorządu gminnego z mieszkańcami są kolejne inwestycje, m.in. powstanie (trzeciego już na terenie gminy!) ośrodka zdrowia, czy montaż kolektorów słonecznych na ponad 250 budynkach mieszkalnych i powietrznych pomp ciepła w budynkach użyteczności publicznej.

– Dynamika i nieustanny rozwój Gminy Gołcza są dla nas priorytetem – dla mnie osobiście również. Otwartość mieszkańców na inwestowanie, w tym na takie kwestie, jak czerpanie energii ze źródeł odnawialnych, jest bardzo pomocne w nowoczesnym zarządzaniu gminą. Jest nie do przecenienia. Umożliwia przy tym planowanie dalszych działań, które na

Wójt Gminy Gołcza: **Lesław Blacha**
Przewodniczący Rady Gminy Gołcza: **Stanisław Makola**

obecnym etapie zmierzają między innymi w kierunku wyznaczania kolejnych, dużych obszarów inwestycyjnych oraz pobudzania miejscowej społeczności do rozwijania własnej przedsiębiorczości – dodaje Wójt Gminy Gołcza.

W jakich słowach można zatem pokusić się o określenie współczesnego charakteru Gminy Gołcza? Wizerunkowo zapewne niewiele zatraciła ze swojego rolniczego charakteru. Nadal uprawiane są tu między innymi: zboże, ziemniaki, kapusta, choć z drugiej strony również rzepak czy lawenda, o czym już mniej osób wie. Ostatnio Gmina Gołcza zyskała jednak drugie, nowe oblicze – oblicze gminy nowoczesnej, zamieszkiwanej przez życzliwe osoby, otwierające się na turystów i inwestorów. Niskie ceny tutejszych ziem, choć jakże urodzajnych, zapewne kuszą, by nie tylko odwiedzać malownicze tereny owych dwudziestu dwóch sołectw, ale i na stałe osiedlić się w którymś z nich – zwłaszcza że do Krakowa stąd jest zaledwie 40 kilometrów.

Urząd Gminy Gołcza





W Gminie Łękawica nacieszycie oko, ucho i serce ...

Gmina Łękawica położona jest w pięknym masywie górskim Beskidów u podnóża Beskidu Małego. Jej wyjątkowe usytuowanie od równin w Łękawicy, przez doliny i kotliny w Kocierzu Moszczanickim, wzgórz i pagórki w Okrajniku, po góry w Kocierzu Rychwałdzkim i Łysinie, czyni z niej malowniczą krainę pełną kolorów pól, łąk, pastwisk, lasów i potoków.

Obecny, barwny obraz gminy ukształtowały wieloletnie działania społeczno-kulturalne i zrealizowane zadania inwestycyjne. By zarysować portret gminy, w pierwszej kolejności należy wspomnieć o Centrum Kultury, Rekreacji i Wypoczynku w Łękawicy. Powstało ono na zgliszczach zdegradowanego technicznie i przyrodniczo obszaru dawnego parku. Teraz do tego miejsca ściągają tłumy, by wolne chwile spędzać aktywnie: korzystając z boisk sportowych (do siatkówki i koszykówki, badmintonu, tenisa ziemnego), bawiąc się na placu zabaw i w kręgu tanecznym, korzystając z „siłowni pod chmurką” lub leniwie spacerując, grillując w kręgu biesiadnym, opalając się nad rzeką na specjalnych platformach. W Parku znajduje się również amfiteatr, gdzie co roku odbywają się liczne imprezy plenerowe,

poczynając od „Dni Łękawicy” inaugurujących sezon letni, a kończąc na „Święcie Kapusty” na pożegnanie lata. Na deskach amfiteatru odbyły się koncerty m.in. „Baciarów”, lokalnej Grupy Śpiewaczej „Conviva”, zespołu dziecięcego „Jaworki”, czy Orkiestry Dętej „Beskid”.

Celem zaspokojenia potrzeb społeczno-kulturalnych mieszkańców i turystów wybudowano infrastrukturę okołoturystyczną w Łysinie, gdzie z punktu widokowego podziwiać można efektowny widok na okoliczne góry, Gminę Łękawica i gminy sąsiednie. Obecnie trwa budowa Centrum Integracji Społeczności Lokalnej w Łękawicy, gdzie będą mogły swobodnie rozwinąć skrzydła organizacje lokalnej społeczności.

Nie sposób nie wspomnieć o infrastrukturze sportowej na terenie Gminy Łękawica. Zalicza się do niej





Hala Sportowa im. Ojca Michała Tomaszka oraz kompleks boisk sportowych „ORLIK” w Łękawicy, a ponadto ogólnodostępne boisko przy Szkole Podstawowej w Kocierzu Moszczanickim, które zapraszają do gry i zabawy każdego, komu bliski jest sport w różnych odstonach.

Wydawałoby się, że temat ochrony środowiska nie powinien być tu poruszany, a jednak grzechem byłoby nie wspomnieć o olbrzymim wpływie działań sprzyjających środowisku na atrakcyjność gminy. Budowa 76 km sieci kanalizacyjnej, odprowadzającej ścieki z ok. 90% budynków znajdujących się na terenie całej gminy do własnej oczyszczalni ścieków, przyczyniło się nie tylko do poprawy standardu życia w gminie i ochrony środowiska, ale również zwiększenia atrakcyjności gminy dla przedsiębiorców i turystów. Podobne efekty zostały osiągnięte poprzez wybudowanie 58 km sieci wodociągowej, doprowadzającej wodę z własnego ujęcia wody do ok. 60% budynków na terenie całej gminy, co ułatwiło dostęp do tego drogiego źródła życia zarówno mieszkańcom, jak i przyjezdnym.

Dzięki tym czynnościom gmina przyciąga nie tylko licznymi atrakcjami turystycznymi, ale przede wszystkim naturalną świeżością lasów, pól i górskich rzek, co stanowi nasz największy atut. Każdy bowiem znajdzie u nas coś dla siebie:

*Wójt Gminy Łękawica: Tadeusz Tomiczek
Przewodniczący Rady Gminy Łękawica:
Krzysztof Pielesz*

- pasjonaci górskich wycieczek i wspinaczek skałkowych – góry i tereny treningowe;
- myśliwi, grzybiarze i miłośnicy przyrody – lasy, zajmujące 70% powierzchni gminy;
- wędkarze – górskie rzeki i pobliskie systematycznie zarybiane Jezioro Żywieckie;
- amatorzy wędrówek pieszych i rowerowych – szlaki turystyczne;
- pasjonaci tradycji i kultury – działania na rzecz zachowania lokalnych zwyczajów i lokalnej sztuki;
- zwolennicy ciszy i spokoju – hektary kompleksów leśnych, łąk i pastwisk, gdzie można się zaszyć i w odosobnieniu kontemplować otaczającą naturę;
- miłośnicy rozrywek i imprez – liczne wydarzenia kulturalno-społeczne.

Zapraszamy do Gminy Łękawica, by nacieszyć oko, ucho i serce.

Aneta Kumorek
Urząd Gminy Łękawica





Stary Sącz zaprasza...

Stary Sącz to gmina miejsko-wiejska w Kotlinie Sądeckiej u splotu Dunajca i Popradu, w której zamieszkuje ponad 23 tys. mieszkańców. Stary Sącz, lokowany na średniowiecznym prawie niemieckim na skrzyżowaniu ówczesnych ważnych szlaków handlowych, należy do najstarszych miast małopolskich. Dzieje miasta są nierozdzielnie związane z postacią księżnej Kingi, żony Bolesława Wstydlivego, klaryski sądeckiej i późniejszej świętej, obecnie patronki samorządowców w Polsce. Wszystkie budynki przy rynku są obiektami zabytkowymi, na liście zabytków jest też zabudowa zagrodowa kolonistów józefińskich w pobliskich Gołkowicach (w całej gminie mamy w sumie 63 obiekty zabytkowe). Nadzwyczajnym walorem miasta i gminy jest przyroda i krajobraz beskidzki (częściowo w Popradzkim Parku Krajobrazowym) oraz rzeki: Dunajec i Poprad.

* * *

Ubiegły rok był dla Starego Sącza rekordowy pod względem wydatków na inwestycje, chcemy w tym roku, co najmniej utrzymać ten poziom – mówi Burmistrz Jacek Lelek.

W lutym 2014 r., Rada Miejska na wniosek Burmistrza, przyjęła bardzo ważną rezolucję w sprawie ustanowienia św. Kingi „Patronką przed Bogiem Miasta Starego Sącza”. Burmistrz razem z przewodniczącymi Rady wręczył ten dokument ordynariuszowi tarnowskiemu ks. biskupowi Andrzejowi Jeżowi. Czekamy teraz na stosowny dekret Kongregacji ds. Kultu Bożego i Dyscypliny Sakramentów w Watykanie. Warto zauważyć, iż była to pierwsza decyzja Rady w zmodernizowanej i urządzonej na nowo sali obrad w budynku Urzędu Miejskiego.

Wśród wielu zrealizowanych inwestycji drogowych zdecydowanie należy wyróżnić modernizację drogi Stary Sącz – Gołkowice Dolne, głównego ciągu

ZABYTKI:

- zespół klasztorny Klarysek z kościołem św. Trójcy (XIII w.), sanktuarium św. Kingi,
- kościół św. Elżbiety (XIV-XV w., przekształcony 1647-49),
- kościół św. Rocha,
- zabudowa dawnego klasztoru oo. franciszkanów,
- drewniany kościół św. Mikołaja (XVI w.) w Moszczenicy Niższej,
- kaplice: św. Kingi na Podmajerzu (źródło cudownej wody), św. Jana Nepomucena na Kamieńcu, „Przymierza Pańskiego” na os. „Słoneczne”, „Najświętszej Marii Panny Wspomożenia Wiernych” na os. „Cyganowice”.



ATRAKcje:

- „Ołtarz papieski” (drewniany) po wizycie św. Jana Pawła II w 1999 r. (obecnie Diecezjalne Centrum Pielgrzymowania im. Jana Pawła II, z muzeum i Domem Pielgrzyma „Opoka” ***),
- Brama Seklerska na Trakcie św. Kingi,
- „Dom na Dołkach” Muzeum Regionalne, Rynek 6 (m.in. pamiątki po związanych z miastem: Adzie Sari, ks. prof. Józefie Tischnerze),
- „Oficina Raczka” (fantazyjny wystrój sieni kamienicy – Rynek 21),
- „Szydły w Rynku” – stylowe, kute, rzeźbione i malowane, nawiązujące do dawnych tradycji handlowych (podobnie wykonane są tablice informacyjne dla turystów),
- „Papieski Stary Sącz” (oznakowana ścieżka spacerowa),
- Park Wodny „Stawy” – kąpielisko, wypożyczalnia sprzętu wodnego,
- Punkty widokowe: na Miejskiej Górze i w Woli Kroguleckiej (platforma przy szlaku na Makownicę),
- „Przystań na Karpackim Szlaku Rowerowym” w Barcicach,
- Szlak Architektury Drewnianej,
- Beskidzki Szlak Papieski.



Burmistrz Starego Sącza: **Jacek Lelek**
Przewodnicząca Rady Miejskiej w Starym Sączu:
Ewa Zielińska

typu, a dodatkowo uruchomiliśmy siłownię na wolnym powietrzu przy Orliku w Starym Sączu.

W 2015 r. będziemy modernizować ulicę Węgierską. Kosztorys oczekiwanej inwestycji to ponad 6,5 mln złotych. Będziemy sukcesywnie uzbrajać w infrastrukturę wyznaczone w planach przestrzennego zagospodarowania nowe 24 ha pod działalność komercyjną. Priorytetem jest też dalsza rozbudowa sieci kanalizacji sanitarnej, mało widoczna po zakończeniu prac, ale niezwykle istotna, jeśli chodzi o komfort życia, ochronę środowiska naturalnego, utrzymanie i korzystanie z dobrodziejstwa nadzwyczajnych walorów naturalnych w naszej Gminie.

Informacje o imprezach, wydarzeniach itp. dostępne są na stronach: stary.sacz.pl, wstarymsaczu.pl, ckis.stary.sacz.pl.

komunikacyjnego ze wschodu na zachód. Droga została wzbogacona o wiele nowych elementów: nawierzchnie, ścieżki rowerowe, chodniki, zjazdy, bariery ochronne, zatoczki parkingowe, i wreszcie rondo w Gołkowicach. Zdecydowanie poprawiliśmy warunki i bezpieczeństwo ruchu na tej trasie. Ponad 7 km drogi kosztowało 6 mln zł.

Ruszyło nowe strzeżone kąpielisko z pomostami, wypożyczalnia sprzętu pływającego, boisko do siatkówki plażowej i plac zabaw na stawach oraz fantastyczna platforma widokowa w Woli Kroguleckiej. Nastąpił niebawem wzrost dobrze urządzonych i powszechnie dostępnych placów do zabaw dla najmłodszych i boisk sportowych. Zostało wybudowanych lub zmodernizowanych po kilkanaście obiektów tego

KALENDARZ IMPREZ:

- *Starosądeckie Dni Ks. Tischnera (marzec)*,
- *Festiwal Miłośników Podróży i Przygody „Bonawentura” (kwiecień)*,
- *Międzynarodowy Turniej Piłki Nożnej Sokolika U-10 (czerwiec)*,
- *„Lachowska micha” (czerwiec)*,
- *Starosądecki Festiwal Muzyki Dawnej (uznawany za ważniejszy tego typu w Polsce, lipiec)*,
- *Międzynarodowy Plener Malarski – Sympozjum Kultur Lokalnych (lipiec)*,
- *Starosądecki Jarmark Rzemiosła (sierpień)*,
- *„Folk Festival Pannonica” (sierpień)*,
- *Międzynarodowa Galicyjska Jesień Literacka (wrzesień)*.





Do zobaczenia w Przemyślu

Tysiącletni Przemyśl jest jednym z najstarszych i najpiękniejszych polskich miast. Pamiątką z czasów pierwszych Piastów są m.in. relikty budowli rotundy i palatium na Wzgórzu Zamkowym. W XIV w. król Kazimierz Wielki nakazał zbudować w tym miejscu gotycki zamek. Kilkakrotnie przebudowywany zabytek nadal góruje nad doliną Sanu i całym miastem. U stóp Wzgórza Zamkowego król Władysław Jagiełło ufundował efektowną katedrę, która po XVIII-wiecznej przebudowie łączy w sobie elementy architektury gotyku i baroku. Niedawno udostępniono do zwiedzania także jej okazałe podziemia z grobami przemyskich biskupów. Obok tej najważniejszej świątyni przemyskiej metropolii Kościoła rzymskokatolickiego, podniesionej do rangi archikatedry, wznosi się 71-metrowej wysokości Wieża Katedralna, z której

turyści podziwiają imponującą panoramę Przemyśla. W pobliżu archikatedry, która skrywa w swoich podziemiach także drugą z przemyskich rotund, wznosi się dawny, barokowy kościół Jezuitów, przekazany przez papieża Jana Pawła II wiernym obrządku wschodniego na archikatedrę greckokatolicką. Nieco niżej usytuowany jest unikalny, pochyły Rynek z zachowanymi do naszych czasów trzema pierzejami. Kamienice z XVI i XVII-wiecznym rodowodem były świadkami złotego wieku Przemyśla, który był wówczas jednym z największych i najbogatszych miast w Polsce. Pod Starym Miastem biegnie podziemna trasa turystyczna. O dawnej potędze stolicy rozległej Ziemi Przemyskiej świadczą także m.in. okazałe kościoły: Franciszkanów, Karmelitów i Reformatorów.

Panoramę przepięknej przemyskiej starówki można oglądać z 38-metrowej Wieży Zegarowej – siedziby unikalnego Muzeum Dzwonów i Fajek, a także z górujących nad miastem wzgórz: Zniesienia i Winnej Góry. Atrakcją pierwszego z wymienionych wzniesień jest tajemniczy Kopiec Tatarski (352 m n.p.m.),

Prezydent Miasta Przemyśla: Robert Choma
Przewodniczący Rady Miejskiej w Przemyślu:
Władysław Bukowski



według legendy – mogiła poległego w walce chana Tatarów. Roztacza się z niego rozległy widok na panoramę Kotliny Sandomierskiej, Płaskowyżu Sańsko-Dniestrzańskiego, a także Gór Sanocko-Turczańskich i Pogórza Przemyskiego.

Przemyśl słynie także z gmachu dworca kolejowego, jednego z najpiękniejszych w Polsce. Warto także zwiedzić tu bogate ekspozycje najstarszych w południowo-wschodniej Polsce instytucji kultury tego niegdyś wielokulturowego miasta: Muzeum Narodowego Ziemi Przemyskiej, Muzeum Historii Miasta Przemyśla oraz Muzeum Archidiecezjalnego i Muzeum Twierdzy Przemyśl.

W 2. połowie XIX w. na wzgórzach wokół Przemyśla Austriacy zbudowali jedną z największych



do Przemyśla wielu turystów, którzy ponadto mogą zwiedzić tu wybrane bunkry sowieckiej Linii Mołotowa z II wojny światowej. W mieście odbywają się także rekonstrukcje historyczne.

Przemyśl jest doskonałą bazą wypadową na Pogórze Przemyskie i Pogórze Dynowskie, w Bieszczady, do Lwowa i na Kresy. W mieście i jego okolicach znajdują się liczne szlaki turystyczne i spacerowe. Położony nad czystym Sanem Przemyśl i Ziemia Przemyska słyną z bogactwa krajobrazu i zabytków. W pobliżu miasta leży dawne miasteczko Krasieczyn z imponującym zamkiem, określanym zasłużenie mianem perły architektury polskiego renesansu, zaś na malowniczych wzgórzach nad rzeką Wiar rozsiane są 43 kaplice kalwaryjskie sąsiadujące ze słynnym Sanktuarium Męki Pańskiej i Matki Bożej w Kalwarii Pałacowskiej, nazywanej Jasną Górą Podkarpacia.

Przemyśl przyciąga także zimą dzięki działającemu w mieście stokowi narciarskiemu z wyciągiem krzeselkowym, trasami zjazdowymi, torem saneczkowym i niezbędną infrastrukturą.

Tekst: Dariusz Hop
Fotografie: Rafał Porada

Centrum Informacji Turystycznej

37-700 Przemyśl, ul. Grodzka 1, tel. 16 675 21 63

e-mail: cit@um.przemysl.pl

Punkt Informacji Turystycznej PTTK,

usługi przewodnickie

37-700 Przemyśl, ul. Waygarta 3, tel. 16 678 53 74

e-mail: pttkprzemysl@op.pl www.przemysl.pttk.pl

twierdz starego kontynentu, a w samym mieście powstało kilkaset budynków, w tym wiele secesyjnych kamienic, jakich nie powstydziłby się Wiedeń, Kraków czy Lwów. O Przemyślu stało się głośno w całej Europie podczas I wojny światowej, kiedy to Twierdzę Przemyśl, nazywaną „Bramą Węgier”, oblegały miesiącami wojska rosyjskie. Ruiny potężnych fortów, które w różnym stanie zachowania przetrwały trzy oblężenia, są dzisiaj magnesem przyciągającym



Debata o współpracy polsko-słowackiej



5 grudnia 2014 r. odbyła się kolejna z serii debat Regionalnego Ośrodka Debaty Międzynarodowej w Krakowie, prowadzonego przez Federację Regionalnych Związków Gmin i Powiatów RP, poświęcona współpracy międzynarodowej samorządów i organizacji pozarządowych. Przedmiotem debaty była współpraca polsko-słowacka.

Spotkanie otworzyli Konsul Generalny Republiki Słowacji w Krakowie Ivan Škorupa oraz Wiceprzewodniczący Sejmiku Województwa Małopolskiego Kazimierz Barczyk. Konsul przedstawił wymierne efekty kooperacji między naszymi krajami, ale wskazał też szereg elementów, które wymagają uwagi i współpracy obu stron (jak poprawa systemu komunikacji publicznej w strefie przygranicznej). Zdaniem Wiceprzewodniczącego Barczyka o dobrej kondycji relacji polsko-słowackich świadczą starania o wspólną organizację Zimowych Igrzysk Olimpijskich w 2022 r. (część dyscyplin miała być rozgrywana na Słowacji; ostatecznie Kraków wycofał się z organizacji ZIO w wyniku braku poparcia dla tej inicjatywy wyrażonej w referendum mieszkańców Krakowa).

Głos ekspercki w debacie zapewnili: Marzena Krajewska z Departamentu Polityki Europejskiej Ministerstwa Spraw Zagranicznych, Bogusław Waksmundzki – Przewodniczący Rady Związku Euroregion „Tatry” i Grzegorz Gołda – kierownik Wspólnego Sekretariatu Technicznego Programu Współpracy Transgranicznej Rzeczpospolita Polska – Republika

Słowacka 2007-2013. Marzena Krajewska zwróciła uwagę na pozytywny bilans współpracy polsko-słowackiej i wskazała obszary, w których dalsza współpraca jest możliwa (jak wymiana doświadczeń w zakresie wydatkowania środków unijnych). Okazją do pogłębienia współpracy może być rok 2016, gdy Słowacja będzie pełnił prezydenturę w Radzie UE, a Polska – prezydenturę w Grupie Wyszehradzkiej (V4).

Zdaniem Bogusława Waksmundzkiego dowodem na dobre relacje pomiędzy Polską a Słowacją jest niegasnący dialog pomiędzy partnerami z obu krajów. Jego zdaniem współpraca powinna jednak opierać się na kooperacji większych obszarów geograficznych, nie tylko gmin, ale związków gmin czy nawet powiatów. Grzegorz Gołda z kolei odpowiadał na pytania dotyczące nowej odsłony Programu Współpracy Transgranicznej Rzeczpospolita Polska – Republika Słowacka na lata 2014-2020 i dzielił się sukcesami poprzedniej edycji.

Moderatorem debaty był Łukasz Grzesiczak – dziennikarz i publicysta specjalizujący się w tematyce czeskiej i słowackiej, redaktor naczelny portalu o Czechach i Słowacji „Novinka.pl”.

W debacie udział wzięła liczna publiczność, w skład której weszli przedstawiciele samorządów, instytucji publicznych, organizacji pozarządowych oraz naukowcy i studenci.

*Regionalny Ośrodek Debaty Międzynarodowej – Kraków
ul. Mikołajska 4 (Mały Rynek), 31-027 Kraków
www.rodm-krakow.pl*





Forum Turystyki Ekologicznej

Zrównoważony rozwój w oparciu o innowacyjne rozwiązania w budownictwie, odnawialne źródła energii, kreowanie produktów turystycznych na bazie dziedzictwa regionu to tematy poruszone podczas konferencji Forum Turystyki Ekologicznej, która odbyła się 6 lutego w Krakowie w Międzynarodowym Centrum Kultury. Organizatorem wydarzenia była Federacja Regionalnych Związków Gmin i Powiatów RP we współpracy z Instytutem Doradztwa Sp. z o.o.

W konferencji wzięło udział ok. 160 przedstawicieli samorządów, przedsiębiorców i organizacji pozarządowych. Na program wydarzenia złożyły się prelekcje, prezentacje oraz indywidualne konsultacje. Wystąpienia zaproszonych ekspertów poświęcone były m. in. termomodernizacji, funduszom na wsparcie ekologicznych rozwiązań w budownictwie oraz wykorzystywanie odnawialnych źródeł energii, dziedzictwu kulturowemu jako czynnikowi zrównoważonego rozwoju lokalnego czy sposobom kreowania produktów turystycznych. Podczas konferencji zaprezentowana została idea włączenia terytorium Polski do trasy WAVE – największego na świecie rajdu pojazdów elektrycznych. Przedstawiono najważniejsze ustalenia z rozmów z Louisem Palmerem, organizatorem rajdu, który kilka dni wcześniej na zaproszenie Federacji gościł w Krakowie.

Konferencję prowadzili Kazimierz Barczyk, Przewodniczący Federacji oraz Wiceprzewodniczący Sejmiku Województwa Małopolskiego, i Bogumił Ścirko – Prezes Instytutu Doradztwa. Wśród zaproszonych ekspertów znaleźli się m. in. Jarosław Orliński – z-ca dyrektora Departamentu Programów Infrastrukturalnych w Ministerstwie Infrastruktury i Rozwoju,

Jakub Szymański – Dyrektor Departamentu Zarządzania Programami Operacyjnymi Urzędu Marszałkowskiego Województwa Małopolskiego, Waclaw Skubida – Dyrektor Wydziału Gospodarki Komunalnej Urzędu Miasta Krakowa, Józef Kała – I Zastępca Prezesa Zarządu Wojewódzkiego Funduszu Ochrony Środowiska i Gospodarki Wodnej w Krakowie, Paweł Mierniczak – Dyrektor Małopolskiej Organizacji Turystycznej, specjaliści Banku Gospodarstwa Krajowego oraz Banku Ochrony Środowiska. Uczestnicy konferencji mieli

okazję obejrzeć prezentacje OZE dla turystyki ekologicznej, w tym m. in. kolektory solarne, modele elektrowni wiatrowej, a także kamery termowizyjne, elementy konstrukcyjne ścian domu pasywnego. Do dyspozycji uczestników byli również eksperci oferujący indywidualne konsultacje na temat wykorzystania prezentowanych rozwiązań w turystyce oraz mobilne laboratorium OZE.

Konferencja była częścią projektu „Polsko-Szwajcarskie Forum Turystyki Ekologicznej” współfinansowanego w ramach Funduszu Partnerskiego Grantu Blokowego Szwajcarsko-Polskiego Programu Współpracy.



Federacja Regionalnych Związków Gmin i Powiatów RP



„NIEZŁOMNI/HISTORIE WYKŁĘTE”

Nowa wystawa w Muzeum Armii Krajowej w Krakowie

„Wykłęci/Niezłomni” to żołnierze antykomunistycznego podziemia niepodległościowego w Polsce po 1945 r. Stawiali oni zbrojny opór władzy komunistycznej, która została wprowadzona siłą przez Sowietów w 1944 i 1945 r. Niezłomni wywodzili się z Armii Krajowej, Narodowych Sił Zbrojnych, Batalionów Chłopskich i wielu innych pomniejszych organizacji podziemnych, które prowadziły walkę przeciwko obydwu okupantom w czasie II wojny światowej. Po jej zakończeniu wielu żołnierzy podziemia nie złożyło broni. Postanowili oni walczyć do końca, wyrzekając się dobra własnego i dobra swych bliskich – poświęcili się walce o wolną Polskę w „ostatnim powstaniu”. Obok najbardziej ideowych jednostek znajdowali się wśród nich także zwykli ludzie, żołnierze, którzy pragnęli spokoju i powrotu do normalności po zakończeniu wojny. Totalitarny system komunistyczny nie dał im na to szansy – byli aresztowani, szykanowani i zmuszani do współpracy. Wiele z nich postanowiło wtedy dołączyć do oddziałów podziemia zbrojnego, po raz kolejny chwycić za karabin, aby bronić siebie i innych przed terrorem „władzy ludowej”.

Komuniści za wszelką cenę starali się zniszczyć niepodległościowe podziemie zbrojne. Do walki z Wykłętymi kierowano wielotysięczne oddziały Korpusu Bezpieczeństwa Wewnętrznego, Urzędu Bezpieczeństwa i Milicji Obywatelskiej, które stopniowo, nierzadko za pomocą zdradzieckich metod, likwidowały oddziały partyzanckie. Władza komunistyczna ogłaszała również amnestie dla członków podziemia, okazywały się one jednak skuteczną metodą zwalczania partyzantów, w ich wyniku bowiem ujawnieni żołnierze byli aresztowani i torturowani przez UB, wielu z nich poniosło śmierć. Po 1947 r. w lasach walczyli już nieliczni – około 2 tys. żołnierzy. Ostatnie większe oddziały zbrojne zostały zlikwidowane przez komunistów na początku lat 50. Za koniec zbrojnego oporu podziemia niepodległościowego uznaje się śmierć sierż. Józefa Franczaka „Lalka”, który zginął w obławie SB i ZOMO w Majdanie Kozic Górnych 21 października 1963 r., a więc ponad 18 lat po zakończeniu II wojny światowej.

Stowarzyszenie Gmin i Powiatów Małopolski było współinicjatorem powstania samorządowego Muzeum AK. Zgodnie ze statutem Muzeum SGiPM, obok m.in. Światowego Związku Żołnierzy AK, jest organizacją wspierającą działalność MAK i z tego tytułu deleguje swego przedstawiciela do Rady Muzeum AK. Przewodniczący SGiPM jest Przewodniczącym Rady Muzeum AK.

Do początku lat 90. XX w. żołnierzy podziemia określano mianem „Żołnierzy Wykłętych”, ponieważ pamięć o nich oraz ich nazwiska były oficjalnie potępiane – nazywano ich bandytami i uważano za zdrajców. Od kilkunastu lat pamięć o ich walce o niepodległą Polskę jest systematycznie przywracana w zbiorowej świadomości. Od kilku lat używane jest także drugie określenie – „Żołnierze Niezłomni” – dla upamiętnienia ich heroicznej walki o wolność i suwerenność Polski po zakończeniu II wojny światowej.


Pretekstem do powstania wystawy „Niezłomni/historie wykłęte” jest 70. rocznica powołania Zrzeszenia „Wolność i Niezawisłość” oraz działalność i walki Żołnierzy Wykłętych. Wystawa pomyślana została jako opowieść w trzech wzajemnie się przenikających płaszczyznach. Pierwsza to tablice charakteryzujące zarówno aktywność Zrzeszenia WiN, jak i działania oddziałów partyzanckich podporządkowanych tej organizacji oraz szeregu innych, a także ukazujące formacje aparatu bezpieczeństwa zwalczające struktury podziemia niepodległościowego. To narracja niejako podręcznikowa, która pomaga zrozumieć szerszy kontekst wypadków. Mroczny i dramatyczny charakter epoki uwypuklony jest przez oprawę plastyczną wystawy, w której fotografie Niezłomnych podczas akcji sąsiadują z wizerunkami ponurych ścian kazamat, w których żołnierze ci ginęli tragiczną śmiercią. W ten sposób powstaje swoisty labirynt, dosłownie i w przenośni, w którym znajdują się najważniejsze elementy wystawy – eksponaty. Ich ranga daleko wykracza ponad ich fizyczną substancję. To pamiętki po Żołnierzach Wykłętych – zarówno znajdujące się w zbiorach Muzeum, jak i te, które zostały wypożyczone na czas wystawy od ich rodzin. Nadbudowa znaczeń i powiązań z konkretnymi osobami tworzy kolejną płaszczyznę narracji. Dotykamy dzięki temu szeregu mikrohistorii. Podążamy tropami pozwalającymi zrozumieć motywy działań ludzi, którzy poświęcili swoje życia dla wyższej sprawy w skomplikowanej sieci uwikłań i dylematów powojennej Polski. W tej wystawie zawiera się również przesłanie Muzeum – jako miejsca narracji o trudnej przeszłości.

Wystawę „Niezłomni/historie wykłęte” można zwiedzać w siedzibie Muzeum AK w Krakowie do 17 maja 2015 r.

Mateusz Świercz, Piotr Makuła

– kuratorzy wystawy „Niezłomni/historie wykłęte”.





MUZEUM ARMII KRAJOWEJ
im. gen. Emila Fieldorfa „Nila” w Krakowie

MUZEUM ARMII KRAJOWEJ
im. Generała Emila Fieldorfa-Nila w Krakowie

ul. Wita Stwosza 12, 31-511 Kraków

www.muzeum-ak.pl

www.facebook.com/MuzeumAK

Regionalny Ośrodek Debaty Międzynarodowej w Krakowie



Regionalny Ośrodek Debaty Międzynarodowej w Krakowie powstał 1 kwietnia 2013 r. w wyniku konkursu ogłoszonego przez Ministerstwo Spraw Zagranicznych”. Organizacją prowadzącą RODM jest Federacja Regionalnych Związków Gmin i Powiatów RP - największa organizacja samorządu terytorialnego, zrzeszająca w regionalnych związkach i stowarzyszeniach gminy, powiaty oraz instytucje wspierające samorządność.

Przybliżenie obywatelom polskiej polityki zagranicznej oraz wzmocnienie kanałów współpracy pomiędzy MSZ, samorządem i organizacjami pozarządowymi jest głównym celem działalności Regionalnych Ośrodków Debaty Międzynarodowej, które funkcjonują w 17 miastach Polski.

Koordinacją pracy sieci zajmuje się Departament Dyplomacji Publicznej i Kulturalnej Ministerstwa Spraw Zagranicznych. Ośrodki odpowiedzialne są za animowanie i inicjowanie w regionie spotkań, debat i innych wydarzeń z udziałem przedstawicieli najważniejszych instytucji, organizacji oraz ośrodków analityczno-badawczych. Spotkania oraz debaty stają się okazją do dyskusji na temat funkcjonowania polskiej polityki zagranicznej w kontekście regionalnym. Umożliwiają one również partnerom regionalnym wyrażanie opinii na temat oczekiwań w zakresie wsparcia przez MSZ ich działań o charakterze międzynarodowym.

W ofercie RODM Kraków na rok 2015 znajdują się m. in.:

- debata nt. współpracy w ramach Grupy Wyszehradzkiej
- debata nt. Światowych Dni Młodzieży 2016
- spotkania i szkolenia nt. możliwości zatrudnienia w instytucjach międzynarodowych
- specjalistyczne szkolenia poświęcone zagadnieniom współpracy międzynarodowej dla przedstawicieli samorządów
- warsztaty dla seniorów, dzieci i młodzieży nt. polskiej polityki zagranicznej
- konferencja naukowa organizowana we współpracy z UJ.

Zapraszamy do współpracy!

Więcej o działaniach Ośrodka na:

www.rodm-krakow.pl